




ПРОТОКОЛ за отваряне на оферти

Днес, 04.12.2018 в 09:30 часа в сграда, находяща се в град Пловдив, ул. „Христо Г. Данов“ № 37, се събра комисия, назначена със заповед №1/ 04.12.2018, в следния състав:

Информацията е заличена съгл. чл.2 и чл.4 от ЗЗЛД		
		

Комисията се събра със задача да отвори оферти в процедура на договаряне с предварителна покана за участие №496-EP-18-MP-Y-3 с предмет: „Извършване на дейности по кадастъра и свързаните с тях проектни и геодезични дейности, във връзка с изпълнението на обекти по програмата за инвестиции, поддръжка и присъединяване на нови клиенти в „Електроразпределение Юг“ ЕАД, по обособена позиция 5 - Територията на КЕЦ Смолян, КЕЦ Девин, КЕЦ Чепеларе и КЕЦ Златоград“, открита с Решение № №496-EP-18-MP-Y-3/P01 от 20.11.2018г по квалификационна система № С-16-EP-XK-Y-18 с предмет: „Извършване на дейности по кадастъра и свързаните с тях проектни и геодезични дейности, във връзка с изпълнението на обекти по програмата за инвестиции, поддръжка и присъединяване на нови клиенти в “Електроразпределение Юг” ЕАД (старо наименование: “ЕВН България Електроразпределение” ЕАД), по обособени позиции“.

Председателят на комисията получи от деловодството на възложителя подадените оферти.

Комисията констатира, че до крайния срок за представяне на оферти има постъпили оферти, съответно от:




1. „ПРИЗМА“ ООД– вх. № 10304/ 29.11.2018;
2. ДЗЗД Консорциум “РОДОПИ ГЕО” - вх. № 10330/ 30.11.2018

Председателят на комисията пристъпи към отваряне на офертите на всеки от участниците.

С това приключи заседанието.

ПРОТОКОЛ за разглеждане на техническите предложения

Днес, 04.12.2018 в 10:00 часа в сграда, находяща се в град Пловдив, ул. „Христо Г. Данов“ № 37, се събра комисия, назначена със заповед № 1/ 04.12.2018, в следния състав:

Информацията е заличена съгл. чл.2 и чл.4 от ЗЗЛД		
		

Комисията пристъпи към разглеждане на предложенията за изпълнение на процедура на договаряне с предварителна покана за участие №496-EP-18-MP-Y-3 с предмет: „Извършване на дейности по кадастъра и свързаните с тях проектни и геодезични дейности, във връзка с изпълнението на обекти по програмата за инвестиции, поддръжка и присъединяване на нови клиенти в „Електроразпределение Юг“ ЕАД, по обособена позиция 5 - Територията на КЕЦ Смолян, КЕЦ Девин, КЕЦ Чепеларе и КЕЦ Златоград“, открита с Решение № №496-EP-18-MP-Y-3/P01 от 20.11.2018г по квалификационна система № С-16-EP-XK-Y-18 с предмет: „Извършване на дейности по кадастъра и свързаните с тях проектни и геодезични дейности, във връзка с изпълнението на обекти по програмата за инвестиции, поддръжка и присъединяване на нови клиенти в “Електроразпределение Юг” ЕАД (старо наименование: “ЕВН България Електроразпределение” ЕАД), по обособени позиции“., на всеки участник относно съответствието му с техническите спецификации и изискванията на възложителя.

При проверката комисията констатира следното:

1. Участник „ПРИЗМА“ ООД**Оферта с вх. № 10304/ 29.11.2018**

Офертата на участника съдържа всички документи, посочени в поканата за представяне на оферти. Предложението за изпълнение на поръчката съответства на техническите спецификации и изискванията на възложителя.

Офертата на участника **съдържа отделен запечатан плик с надпис „Предлагани ценови параметри“**, като същият остана неотворен.

Във връзка с гореизложеното, Комисията единодушно реши: допуска участника до по-нататъшно участие в процедурата.

2. Участник ДЗЗД Консорциум “РОДОПИ ГЕО”**Оферта с вх. № 10330/ 30.11.2018**

Офертата на участника съдържа всички документи, посочени в поканата за представяне на оферти. Предложението за изпълнение на поръчката съответства на техническите спецификации и изискванията на възложителя.

Офертата на участника **съдържа отделен запечатан плик с надпис „Предлагани ценови параметри“**, като същият остана неотворен.

Във връзка с гореизложеното, Комисията единодушно реши: допуска участника до по-нататъшно участие в процедурата.

ПРОТОКОЛ за теглене на жребий

Днес, 10.12.2018 в 09:00 часа в гр. Пловдив се събра комисия, назначена със Заповед № 1 / 04.12.2018 г. на Възложителя за разглеждане и оценка на офертите и провеждане на преговори и диалог в процедура на договаряне с предварителна покана за участие №496-EP-18-MP-Y-3 с предмет: „Извършване на дейности по кадастъра и свързаните с тях проектни и геодезични дейности, във връзка с изпълнението на обекти по програмата за инвестиции, поддръжка и присъединяване на нови клиенти в „Електроразпределение Юг“ ЕАД, по обособена позиция 5 - Територията на КЕЦ Смолян, КЕЦ Девин, КЕЦ Чепеларе и КЕЦ Златоград“, като се използва квалификационна система № С-16-EP-XK-Y-18 с предмет: „Извършване на дейности по кадастъра и свързаните с тях проектни и геодезични дейности, във връзка с изпълнението на обекти по програмата за инвестиции, поддръжка и присъединяване на нови клиенти в “Електроразпределение Юг” ЕАД (старо наименование: “ЕВН България Електроразпределение” ЕАД), по обособени позиции”, в състав:

Информацията е заличена съгл. чл.2 и чл.4 от ЗЗЛД		
<i>10/4</i>	<i>10/4</i>	<i>10/4</i>

Преди започване на работата на комисията всички членове подписаха декларации по чл.103, ал.2 от ЗОП. В днешното заседание комисията има за задача да проведе жребий за определяне поредността за провеждане на преговори с участниците в процедурата, които са подали в срок първоначални оферти съгласно чл. 67, ал.1 от ППЗОП.

На заседанието на комисията за провеждане на жребия присъстват участници в процедурата или техни упълномощени представители, които се вписаха в присъствен списък, представляващ неразделна част от настоящия протокол.

Комисията констатира, че съгласно приемо-предавателния протокол по чл. 48, ал.6 от ППЗОП са подадени в срок следният брой **първоначални оферти** по всяка от обособените позиции:

1. Вх. № 10304 от 29.11.2018, 15:37:13 ч.
2. Вх. № 10330 от 30.11.2018, 09:53 ч.

След определяне на броя на подадените първоначални оферти по всяка от обособените позиции, комисията пристъпи към теглене на жребия за определяне поредността за провеждане на преговори с участниците поотделно за всяка обособена позиция.

Комисията констатира, че на жребия не присъства представител на участниците, подали първоначални оферти с вх. № 10304 и вх. № 10330, поради което и съгласно предварително определените в документацията правила, вместо тях плик с номер бе изтеглен от председателя на комисията. Всеки от присъстващите участници или техни представители, както и председателят на комисията оповести изтеглени от тях номер.

Комисията приключи жребия на 10.12.2018 г. в 9:20ч. и всички присъстващи лица извън членовете на комисията напуснаха помещението.

Настоящият протокол е изготвен на 10.12.2018 г.

Приложения:

- Списък с резултатите от жребия.




СПИСЪК

на резултатите от жребия, проведен на 10.12.2018 в 09:00 часа в гр. Пловдив по процедура на договаряне с предварителна покана за участие № 496-EP-18-MP-Y-3 с предмет: „Извършване на дейности по кадастъра и свързаните с тях проектни и геодезични дейности, във връзка с изпълнението на обекти по програмата за инвестиции, поддръжка и присъединяване на нови клиенти в „Електроразпределение Юг“ ЕАД, по обособена позиция 5 - Територията на КЕЦ Смолян, КЕЦ Девин, КЕЦ Чепеларе и КЕЦ Златоград“, като се използва квалификационна система № С-16-EP-XK-Y-18 с предмет: „Извършване на дейности по кадастъра и свързаните с тях проектни и геодезични дейности, във връзка с изпълнението на обекти по програмата за инвестиции, поддръжка и присъединяване на нови клиенти в “Електроразпределение Юг” ЕАД (старо наименование: “ЕВН България Електроразпределение” ЕАД), по обособени позиции”.

Обособена позиция 1		
№ на изтеглен билет	Вх. № на оферта	Подпис
1	10304	Информацията е заличена съгл. чл.2 и чл.4 от ЗЗЛД
2	10330	

ПРОТОКОЛ за отваряне на ценови предложения

Днес, 10.12.2018 в 9:20 часа в сграда, находяща се в град Пловдив, ул. „Христо Г. Данов“ № 37, се събра комисия, назначена със заповед №1/ 04.12.2018, в следния състав:

ПРЕДСЕДАТЕЛ	ЧЛЕН 1	ЧЛЕН 2
Информацията е заличена съгл. чл.2 и чл.4 от ЗЗЛД		
		

Комисията се събра със задача да отвори ценовите предложения и чрез жребий да определи порядността на провеждане на преговорите с допуснатите до този етап участници, в процедура на договаряне с предварителна покана за участие № 496-EP-18-MP-Y-3 с предмет: „Извършване на дейности по кадастъра и свързаните с тях проектни и геодезични дейности, във връзка с изпълнението на обекти по програмата за инвестиции, поддръжка и присъединяване на нови клиенти в „Електроразпределение Юг“ ЕАД, по обособена позиция 5 - Територията на КЕЦ Смолян, КЕЦ Девин, КЕЦ Чепеларе и КЕЦ Златоград“, открита с Решение №496-EP-18-MP-Y-3/P01 от 20.11.2018г по квалификационна система № С-16-EP-XK-Y-18 с предмет: „Извършване на дейности по кадастъра и свързаните с тях проектни и геодезични дейности, във връзка с изпълнението на обекти по програмата за инвестиции, поддръжка и присъединяване на нови клиенти в „Електроразпределение Юг“ ЕАД (старо наименование: „ЕВН България Електроразпределение“ ЕАД), по обособени позиции“

Председателят на комисията пристъпи към отваряне на плик с надпис „Предлагани ценови параметри“ на всеки от участниците.

С това приключи заседанието.

ПРОТОКОЛ от договарянето

Вид обществена поръчка: Процедура на договаряне с предварителна покана за участие № 496-EP-18-MP-Y-3

Предмет: „Извършване на дейности по кадастъра и свързаните с тях проектни и геодезични дейности, във връзка с изпълнението на обекти по програмата за инвестиции, поддръжка и присъединяване на нови клиенти в „Електроразпределение Юг“ ЕАД, по обособена позиция 5 - Територията на КЕЦ Смолян, КЕЦ Девин, КЕЦ Чепеларе и КЕЦ Златоград“

по квалификационна система № С-16-EP-XK-Y-18 с предмет: „Извършване на дейности по кадастъра и свързаните с тях проектни и геодезични дейности, във връзка с изпълнението на обекти по програмата за инвестиции, поддръжка и присъединяване на нови клиенти в “Електроразпределение Юг” ЕАД (старо наименование: “ЕВН България Електроразпределение” ЕАД), по обособени позиции“.

Преговори от:	Дата: 14.12.2018г. Час: 09:30
Участник	„ПРИЗМА“ ООД
Оферта №	вх. № 10304/29.11.2018
Представители по време на преговори:	Информацията е заличена съгл. чл.2 и чл.4 от ЗЗЛД

На основание чл.67 от ППЗОП, комисията, назначена със заповед на възложителя, проведе преговори с участника, при следните условия:

1. СРОКОВЕ

- 1.1. Срок на договор: 24 месеца от датата на сключване на договора или до изчерпване на стойността му, като меродавно е събитието, което настъпи по-рано във времето.
- 1.2. Срок на изпълнение: съгласно условията, посочени в съответния раздел на Търговски условия (Издание Юли 2016).
- 1.3. Опция за удължаване срока на договора: не се предвижда.
- 1.4. Договорът не може да бъде изменен и допълван, освен по реда на чл. 116 от ЗОП.
 - 1.4.1. Възложителят има право да измени договор за обществена поръчка с допълнително споразумение, на основание чл.116, ал.1, т.1 от ЗОП, в случай на иницирирано производство по обжалване на стартирана процедура със същия предмет, при положение че:
 - 1.4.1.1. към момента на подписване на допълнителното споразумение няма избран изпълнител с влязло в сила решение;
 - 1.4.1.2. прекъсването на доставката/ услугата/строителството би довело до съществени затруднения за възложителя. Наличието на съществени затруднения за възложителя се описва в допълнителното споразумение.
 - 1.4.2. При кумулативното наличие на гореописаните предпоставки, възложителят има право да удължи срока на съществуващия договор до избора на изпълнител. При наличие на неизразходвана стойност на съществуващия договор, изменение на стойността е недопустимо. При наличие на остатъчна стойност, която е недостатъчна за покриване нуждите на възложителя до сключването на нов договор, е допустимо стойността да бъде изменена, като стойността на изменението не може да надвишава 50 на сто от стойността на съществуващия договор.

2. НЕУСТОЙКИ

- 2.1. При неспазване на срока за изпълнение, Изпълнителят дължи на Възложителя неустойка, съгласно условията, предвидени в съответния раздел на Търговски условия (Издание Юли 2016).
- 2.2. Неустойката се прихваща от задължението към Изпълнителя след изпращане на уведомително писмо (документ за неустойка с обезщетителен характер) от Възложителя

3. ГАРАНЦИИ

- 3.1. При подписване на договора Изпълнителят предоставя гаранция за изпълнение на договора в размер на 1% от стойността на договора, без включен ДДС, за срок от 60 (шестдесет) календарни месеца.
3.2. Гаранционен срок: 36 (тридесет и шест) месеца, считано от датата на приемо-предавателния протокол.

4. ПЛАЩАНЕ

- 4.1. Плащанията ще бъдат извършвани от Възложителя, съгласно условията, предвидени в съответния раздел на. Търговски условия (Издание Юли 2016).

5. РАЗЛИЧНИ ДОГОВОРКИ

- 5.1. Количествата за отделните видове дейности, съгласно Приложение 1, са приблизителни, не са обвързващи и служат за направата на ценовото сравнение, с цел определяне на Изпълнител, на база критерия за възлагане на поръчката - "най-ниска цена".
5.2. Изпълнителят представлява Възложителя пред техническата администрация на Общината, Областта, Органите на областна дирекция „ПБЗН“, Агенция по геодезия, картография и кадастър, Агенция Пътища, Областни дирекции Земеделие, РИОСВ и други експлоатационни дружества, да подава и получава от името на Възложителя всички необходими документи, свързани със строежа, съгласно действащата нормативна уредба до приключване на строителството и въвеждане в експлоатация на строежа.

6. ЦЕНИ

- Начална ценова оферта: 55 882,65 лева без ДДС.
Окончателно ценово предложение за цялостно изпълнение: 48 047,12лв. без ДДС.
Единичните цени са съгласно Приложение № 1.

За всичко, недоведено в настоящия протокол, остават валидни условията на документацията за участие и съдържащите се в нея документи.

Приложение 1: Договорени единични цени.

ПОТВЪРЖДЕНИЕ ЗА СЪДЪРЖАНИЕ НА ПРОТОКОЛА

Долуподписаните представители на участника, сме запознати и напълно съгласни със съдържанието на настоящия протокол.

1. Информацията е заличена съгл. чл.2 и чл.4 от ЗЗЛД
(име) (подпис)

Членове на комисията

1. Информацията е заличена съгл. чл.2 и чл.4 от ЗЗЛД
2.
3.
(име) (подпис)

Участникът получи копие от настоящия протокол.

ПРИЛОЖЕНИЕ 1 - ДОГОВОРЕНИ ЕДИНИЧНИ ЦЕНИ

за процедура на договаряне с предварителна покана за участие

№496-EP-18-MP-Y-3, с предмет: „Извършване на дейности по кадастъра и свързаните с тях проектни и геодезични дейности, във връзка с изпълнението на обекти по програмата за инвестиции, поддръжка и присъединяване на нови клиенти в „Електроразпределение Юг“ ЕАД, по обособена позиция 5 - Територията на КЕЦ Смолян, КЕЦ Девин, КЕЦ Чепеларе и КЕЦ Златоград“

по квалификационна система № С-16-EP-XK-Y-18, с предмет: „Извършване на дейности по кадастъра и свързаните с тях проектни и геодезични дейности, във връзка с изпълнението на обекти по програмата за инвестиции, поддръжка и присъединяване на нови клиенти в “Електроразпределение Юг” ЕАД (старо наименование: “ЕВН България Електроразпределение” ЕАД), по обособени позиции

**"ПРИЗМА" ООД
2018**

№	НАИМЕНОВАНИЕ	Мярка	Количество	Ед. цена , лева, без вкл. ДДС	Стойност , лева, без вкл. ДДС
1.	Изходни данни за проектиране				
1.1.	Изготвяне на надлъжен профил - за проектиране на нови въздушни/кабелни линии СрН/НН.				
1.1.1.	с трасе до 200 м.	бр.	55	100,00	5 500,00
1.1.2.	с трасе от 200 до 500 м.	бр.	25	110,00	2 750,00
1.1.3.	Добавка към цената за изготвяне на надлъжен профил за нови въздушни/кабелни линии СрН/НН с трасе над 500 м.	м	8300	0,12	996,00
1.2.1.	Изготвяне на надлъжен профил - за проектиране на реконструкция на съществуващи въздушни линии СрН с трасе до 500 м.	бр.	3	80,00	240,00
1.2.2.	Добавка към цената за изготвяне на надлъжен профил за реконструкция на съществуващи въздушни линии СрН с трасе над 500 м.	м	1	0,12	0,12
1.2.3.	Геодезично заснемане за проектиране на реконструкция на съществуващи въздушни линии НН с трасе до 500 м.	бр.	5	100,00	500,00
1.2.4.	Добавка към цената за геодезично заснемане за реконструкция на съществуващи въздушни линии НН с трасе над 500 м.	м	50	0,12	6,00
1.2.5.	Геодезично заснемане на точков обект	бр.	100	10,00	1 000,00
1.3.1.	Изготвяне на комбинирана скица за проектиране	бр.	75	40,00	3 000,00
2.	Геодезични проекти				
2.1.	Изготвяне на трасировъчен план и вертикална планировка				
2.1.1.	Изготвяне на трасировъчен план за линейни обекти с трасе до 200 м.	бр.	50	80,00	4 000,00
2.1.2.	Добавка към цената за изготвяне на трасировъчен план за линейни обекти с трасе над 200 м.	м	10000	0,12	1 200,00
2.1.3.	Изготвяне на трасировъчен план и вертикална планировка на площадкови обекти	бр.	18	90,00	1 620,00
2.2.1.	Изготвяне на устройствена план-схема за линейни обекти с трасе до 200 м.	бр.	55	90,00	4 950,00
2.2.2.	Добавка към цената за изготвяне на устройствена план-схема за линейни обекти с трасе над 200 м.	м	1000	0,12	120,00

2.3.	Изготвяне на парцеларен план /ПП/ - част Геодезия				
2.3.1.	с трасе до 200 м.	бр.	20	80,00	1 600,00
2.3.2.	с трасе от 200 до 500 м.	бр.	25	110,00	2 750,00
2.3.3.	Добавка към цената за изготвяне на ПП с трасе над 500 м.	м	2000	0,12	240,00
2.4.	Изготвяне на подробен устройствен план /ПУП/ - част Геодезия	бр.	50	80,00	4 000,00
3.	Трасиране				
3.1.	Трасиране на линейни обекти (подземни и въздушни електропроводи) с даване на строителна линия и ниво				
3.1.1.	с трасе до 200 м.	бр	55	80,00	4 400,00
3.1.2.	Добавка към цената за трасиране с трасе над 200 м.	м	5000	0,15	750,00
3.2.	Трасиране на площадкови обекти	бр.	15	70,00	1 050,00
4.	Екзекутивна документация				
4.1.	Създаване на екзекутиви (заснемане) на линейен обект за Агенцията по кадастъра				
4.1.1.	с трасе до 200 м.	бр.	55	100,00	5 500,00
4.1.2.	Добавка към цената за заснемане с трасе над 200 м.	м	5000	0,15	750,00
4.2.	Създаване на екзекутиви (заснемане) на площадков обект за Агенцията по кадастъра	бр.	15	75,00	1 125,00
Обща стойност, в лева, без включен ДДС:					48 047,12

Всички цени за линейни обекти се отнасят за трасе и независят от броя на положените кабели /линии/.

В цените трябва да са включени всички преки и непреки разходи свързани с изпълнението, като всички разходи за труд, за използване на специално оборудване, помощни и допълнителни услуги, както и разходи за режийни, заплати, извънреден труд, транспорт, командировъчни, оглед и проучване на трасетата, осъществяване на авторски надзор, съгласуване с инстанции, съгласуване на екзекутивна документация и предаването ѝ с приемно-предавателен протокол на Възложителя, участие в комисии при изпълнението и предаването на обекта, предоставяне на цифрови данни на CD, предоставяне на данните на Агенцията по кадастъра, получаване на удостоверение и др.

Разходите за получаване на картен материал и данни от Агенция по кадастър, Общини, Земеделски и горски служби, както и всички такси за съгласуване са за сметка на Възложителя, освен ако към съответната позиция не е записано друго.

Посочените по-горе количества са прогнозни, необвързващи за Възложителя и служат за изготвяне на ценово сравнение между участниците.

Участник:

Информацията е заличена съгл. чл.2 и чл.4
от ЗЗЛД
/име, фамилия, подпис/

Информацията е заличена съгл. чл.2 и чл.4
от ЗЗЛД

ПРОТОКОЛ от договарянето

Вид обществена поръчка: Процедура на договаряне с предварителна покана за участие
№ 496-EP-18-MP-Y-3

Предмет: „Извършване на дейности по кадастъра и свързаните с тях проектни и геодезични дейности, във връзка с изпълнението на обекти по програмата за инвестиции, поддръжка и присъединяване на нови клиенти в „Електроразпределение Юг“ ЕАД, по обособена позиция 5 - Територията на КЕЦ Смолян, КЕЦ Девин, КЕЦ Чепеларе и КЕЦ Златоград“

по квалификационна система № С-16-EP-ХК-У-18 с предмет: „Извършване на дейности по кадастъра и свързаните с тях проектни и геодезични дейности, във връзка с изпълнението на обекти по програмата за инвестиции, поддръжка и присъединяване на нови клиенти в “Електроразпределение Юг” ЕАД (старо наименование: “ЕВН България Електроразпределение” ЕАД), по обособени позиции“.

Преговори от:	Дата: 14.12.2018г. Час: 10:30
Участник	ДЗЗД Консорциум “РОДОПИ ГЕО
Оферта №	вх. № 10330/30.11.2018
Представители по време на преговори:	Информацията е заличена съгл. чл.2 и чл.4 от ЗЗЛД

На основание чл.67 от ППЗОП, комисията, назначена със заповед на възложителя, проведе преговори с участника, при следните условия:

1. СРОКОВЕ

- 1.1. Срок на договор: 24 месеца от датата на сключване на договора или до изчерпване на стойността му, като меродавно е събитието, което настъпи по-рано във времето.
- 1.2. Срок на изпълнение: съгласно условията, посочени в съответния раздел на Търговски условия (Издание Юли 2016).
- 1.3. Опция за удължаване срока на договора: не се предвижда.
- 1.4. Договорът не може да бъде изменен и допълван, освен по реда на чл. 116 от ЗОП.
 - 1.4.1. Възложителят има право да измени договор за обществена поръчка с допълнително споразумение, на основание чл.116, ал.1, т.1 от ЗОП, в случай на иницирано производство по обжалване на стартирана процедура със същия предмет, при положение че:
 - 1.4.1.1. към момента на подписване на допълнителното споразумение няма избран изпълнител с влязло в сила решение;
 - 1.4.1.2. прекъсването на доставката/ услугата/строителството би довело до съществени затруднения за възложителя. Наличието на съществени затруднения за възложителя се описва в допълнителното споразумение.
 - 1.4.2. При кумулативното наличие на гореописаните предпоставки, възложителят има право да удължи срока на съществуващия договор до избора на изпълнител. При наличие на неизразходвана стойност на съществуващия договор, изменение на стойността е недопустимо. При наличие на остатъчна стойност, която е недостатъчна за покриване нуждите на възложителя до сключването на нов договор, е допустимо стойността да бъде изменена, като стойността на изменението не може да надвишава 50 на сто от стойността на съществуващия договор.

2. НЕУСТОЙКИ

- 2.1. При неспазване на срока за изпълнение, Изпълнителят дължи на Възложителя неустойка, съгласно условията, предвидени в съответния раздел на Търговски условия (Издание Юли 2016).
- 2.2. Неустойката се прихваща от задължението към Изпълнителя след изпращане на уведомително писмо (документ за неустойка с обезщетителен характер) от Възложителя

3. ГАРАНЦИИ

- 3.1. При подписване на договора Изпълнителят предоставя гаранция за изпълнение на договора в размер на 1% от стойността на договора, без включен ДДС, за срок от 60 (шестдесет) календарни месеца.
3.2. Гаранционен срок: 36 (тридесет и шест) месеца, считано от датата на приемо-предавателния протокол.

4. ПЛАЩАНЕ

4.1. Плащанията ще бъдат извършвани от Възложителя, съгласно условията, предвидени в съответния раздел на. Търговски условия (Издание Юли 2016).

5. РАЗЛИЧНИ ДОГОВОРКИ

- 5.1. Количествата за отделните видове дейности, съгласно Приложение 1, са приблизителни, не са обвързващи и служат за направата на ценовото сравнение, с цел определяне на Изпълнител, на база критерия за възлагане на поръчката - "най-ниска цена".
5.2. Изпълнителят представява Възложителя пред техническата администрация на Общината, Областта, Органите на областна дирекция „ПБЗН“, Агенция по геодезия, картография и кадастър, Агенция Пътища, Областни дирекции Земеделие, РИОСВ и други експлоатационни дружества, да подава и получава от името на Възложителя всички необходими документи, свързани със строежа, съгласно действащата нормативна уредба до приключване на строителството и въвеждане в експлоатация на строежа.
5.3. Факс за кореспонденция с участника: 032 626632, като в случай на промяна участникът ще уведоми писмено Възложителя

6. ЦЕНИ

Начална ценова оферта: 57 408,50 лева без ДДС.
Окончателно ценово предложение за цялостно изпълнение: 44 794,50лв. без ДДС.
Единичните цени са съгласно Приложение № 1.

За всичко, недоводено в настоящия протокол, остават валидни условията на документацията за участие и съдържащите се в нея документи.

Приложение 1: Договорени единични цени.

ПОТВЪРЖДЕНИЕ ЗА СЪДЪРЖАНИЕ НА ПРОТОКОЛА

Долуподписаните представители на участника, сме запознати и напълно съгласни със съдържанието на настоящия протокол.

1. ... Информацията е заличена съгл. чл.2 и чл.4 от ЗЗЛД
2. ...

Членове на комисията

1. ... Информацията е заличена съгл. чл.2 и чл.4 от ЗЗЛД ...
2. ...
3. ...
(име) (подпис)

Участникът получи копие от настоящия протокол.

ПРИЛОЖЕНИЕ 1 - ДОГОВОРЕНИ ЕДИНИЧНИ ЦЕНИ

за процедура на договаряне с предварителна покана за участие

№496-EP-18-MP-Y-3 , с предмет: „Извършване на дейности по кадастъра и свързаните с тях проектни и геодезични дейности, във връзка с изпълнението на обекти по програмата за инвестиции, поддръжка и присъединяване на нови клиенти в „Електроразпределение Юг“ ЕАД, по обособена позиция 5 - Територията на КЕЦ Смолян, КЕЦ Девин, КЕЦ Чепеларе и КЕЦ Златоград“

по квалификационна система № С-16-EP-XK-Y-18, с предмет: „Извършване на дейности по кадастъра и свързаните с тях проектни и геодезични дейности, във връзка с изпълнението на обекти по програмата за инвестиции, поддръжка и присъединяване на нови клиенти в "Електроразпределение Юг" ЕАД (старо наименование: "ЕВН България Електроразпределение" ЕАД), по обособени позиции

**ДЗЗД "Консорциум
"Родопи Гео"
2018**

№	НАИМЕНОВАНИЕ	Мярка	Количество	Ед. цена , лева, без вкл. ДДС	Стойност , лева, без вкл. ДДС
1.	Изходни данни за проектиране				
1.1.	Изготвяне на надлъжен профил - за проектиране на нови въздушни/кабелни линии СрН/НН.				
1.1.1.	с трасе до 200 м.	бр.	55	105,00	5 775,00
1.1.2.	с трасе от 200 до 500 м.	бр.	25	150,00	3 750,00
1.1.3.	Добавка към цената за изготвяне на надлъжен профил за нови въздушни/кабелни линии СрН/НН с трасе над 500 м.	м	8300	0,10	830,00
1.2.1.	Изготвяне на надлъжен профил - за проектиране на реконструкция на съществуващи въздушни линии СрН с трасе до 500 м.	бр.	3	98,00	294,00
1.2.2.	Добавка към цената за изготвяне на надлъжен профил за реконструкция на съществуващи въздушни линии СрН с трасе над 500 м.	м	1	0,50	0,50
1.2.3.	Геодезично заснемане за проектиране на реконструкция на съществуващи въздушни линии НН с трасе до 500 м.	бр.	5	98,00	490,00
1.2.4.	Добавка към цената за геодезично заснемане за реконструкция на съществуващи въздушни линии НН с трасе над 500 м.	м	50	0,50	25,00
1.2.5.	Геодезично заснемане на точков обект	бр.	100	10,00	1 000,00
1.3.1.	Изготвяне на комбинирана скица за проектиране	бр.	75	50,00	3 750,00
2.	Геодезични проекти				
2.1.	Изготвяне на трасировъчен план и вертикална планировка				
2.1.1.	Изготвяне на трасировъчен план за линейни обекти с трасе до 200 м.	бр.	50	60,00	3 000,00
2.1.2.	Добавка към цената за изготвяне на трасировъчен план за линейни обекти с трасе над 200 м.	м	10000	0,05	500,00
2.1.3.	Изготвяне на трасировъчен план и вертикална планировка на площадкови обекти	бр.	18	80,00	1 440,00
2.2.1.	Изготвяне на устройствена план-схема за линейни обекти с трасе до 200 м.	бр.	55	85,00	4 675,00
2.2.2.	Добавка към цената за изготвяне на устройствена план-схема за линейни обекти с трасе над 200 м.	м	1000	0,08	80,00

2.3.	Изготвяне на парцеларен план /ЛП/ - част Геодезия				
2.3.1.	с трасе до 200 м.	бр.	20	80,00	1 600,00
2.3.2.	с трасе от 200 до 500 м.	бр.	25	90,00	2 250,00
2.3.3.	Добавка към цената за изготвяне на ПП с трасе над 500 м.	м	2000	0,08	160,00
2.4.	Изготвяне на подробен устройствен план /ПУП/ - част Геодезия	бр.	50	50,00	2 500,00
3.	Трасиране				
3.1.	Трасиране на линейни обекти (подземни и въздушни електропроводи) с даване на строителна линия и ниво				
3.1.1.	с трасе до 200 м.	бр.	55	85,00	4 675,00
3.1.2.	Добавка към цената за трасиране с трасе над 200 м.	м	5000	0,10	500,00
3.2.	Трасиране на площадкови обекти	бр.	15	95,00	1 425,00
4.	Екзекутивна документация				
4.1.	Създаване на екзекутиви (заснемане) на линеен обект за Агенцията по кадастъра				
4.1.1.	с трасе до 200 м.	бр.	55	80,00	4 400,00
4.1.2.	Добавка към цената за заснемане с трасе над 200 м.	м	5000	0,08	400,00
4.2.	Създаване на екзекутиви (заснемане) на площадков обект за Агенцията по кадастъра	бр.	15	85,00	1 275,00
Обща стойност, в лева, без включен ДДС:					44 794,50

Всички цени за линейни обекти се отнасят за трасе и независят от броя на положените кабели /линии/.

В цените трябва да са включени всички преки и непреки разходи свързани с изпълнението, като всички разходи за труд, за използване на специално оборудване, помощни и допълнителни услуги, както и разходи за режийни, заплати, извънреден труд, транспорт, командировъчни, оглед и проучване на трасетата, осъществяване на авторски надзор, съгласуване с инстанции, съгласуване на екзекутивна документация и предаването ѝ с приемно-предавателен протокол на Възложителя, участие в комисии при изпълнението и предаването на обекта, предоставяне на цифрови данни на CD, предоставяне на данните на Агенцията по кадастъра, получаване на удостоверение и др.

Разходите за получаване на картен материал и данни от Агенция по кадастър, Общини, Земеделски и горски служби, както и всички такси за съгласуване са за сметка на Възложителя, освен ако към съответната позиция не е записано друго.

Посочените по-горе количества са прогнозни, необвързващи за Възложителя и служат за изготвяне на ценово сравнение между участниците.

Участник:



Информацията е заличена съгл. чл.2 и чл.4 от ЗЗЛД

Информацията е заличена съгл. чл.2 и чл.4 от ЗЗЛД