

ПРОТОКОЛ за отваряне на оферти

Днес, 27.08.2018г. в 09:00 часа в сграда, находяща се в град Пловдив, ул. „Христо Г. Данов“ № 37, се събра комисия, назначена със заповед №1/ 27.08.2018, в следния състав:

ПРЕДСЕДАТЕЛ	ЧЛЕН 1	ЧЛЕН 2
Информацията е заличена съгл. чл.2 и чл.4 от ЗЗЛД		

Комисията се събра със задача да отвори оферти в процедура на договаряне с предварителна покана за участие № 396-EP-18-MP-Y-3 с предмет: „Извършване на дейности по кадастъра и свързаните с тях проектни и геодезични дейности, във връзка с изпълнението на обекти по програмата за инвестиции, поддръжка и присъединяване на нови клиенти в „Електроразпределение Юг“ ЕАД, за обособена позиция №10 – Територията на КЕЦ ПОМОРИЕ“, открита с Решение № 396-EP-18-MP-Y-3 /P1 от 10.08.2018г по квалификационна система № С-16-EP-XK-Y-18 с предмет: „Извършване на дейности по кадастъра и свързаните с тях проектни и геодезични дейности, във връзка с изпълнението на обекти по програмата за инвестиции, поддръжка и присъединяване на нови клиенти в “Електроразпределение Юг” ЕАД (старо наименование: “ЕВН България Електроразпределение” ЕАД), по обособени позиции”

Председателят на комисията получи от деловодството на възложителя подадените оферти.

Комисията констатира, че до крайния срок за представяне на оферти има постъпили оферти, съответно от:

1. "АГРОГЕОМЕР"ООД– вх. № 7386/21.08.2018
2. "Гео. Кад" ЕООД. – вх. № 7492/24.08.2018;

На заседанието на комисията, на основание чл. 54, ал. 2 от ППЗОП:

Не присъства/ха участник/ци или негов/негови упълномощени представители, както и представители на средствата за масово осведомяване;

Присъстваха участник/ци в процедурата или техни упълномощени представители;

Присъстваха представител/и на средствата за масово осведомяване.




Присъстващите лица (в случай че има такива) се вписаха в Присъствен списък, неразделна част от настоящия Протокол.

Председателят на комисията пристъпи към отваряне на офертите на всеки от участниците.

С това приключи публичната част на заседанието. Присъстващите лица (ако има такива) напуснаха залата.

ПРОТОКОЛ за разглеждане на техническите предложения

Днес, 27.08.2018г. в 10:30 часа в сграда, находяща се в град Пловдив, ул. „Христо Г. Данов“ № 37, се събра комисия, назначена със заповед №1/ 27.08.2018, в следния състав:

ПРЕДСЕДАТЕЛ	ЧЛЕН 1	ЧЛЕН 2
Информацията е заличена съгл. чл.2 и чл.4 от ЗЗЛД		
		

Комисията пристъпи към разглеждане на предложенията за изпълнение на процедура на договаряне с предварителна покана за участие № 396-EP-18-MP-Y-3 с предмет: „Извършване на дейности по кадастъра и свързаните с тях проектни и геодезични дейности, във връзка с изпълнението на обекти по програмата за инвестиции, поддръжка и присъединяване на нови клиенти в „Електроразпределение Юг“ ЕАД, за обособена позиция №10 – Територията на КЕЦ ПОМОРИЕ“, открита с Решение № 396-EP-18-MP-Y-3 /P1 от 10.08.2018г по квалификационна система № С-16-EP-XK-Y-18 с предмет: „Извършване на дейности по кадастъра и свързаните с тях проектни и геодезични дейности, във връзка с изпълнението на обекти по програмата за инвестиции, поддръжка и присъединяване на нови клиенти в “Електроразпределение Юг” ЕАД (старо наименование: “ЕВН България Електроразпределение” ЕАД), по обособени позиции“, на всеки участник относно съответствието му с техническите спецификации и изискванията на възложителя

При проверката комисията констатира следното:

1. Участник "АГРОГЕОМЕР"ООД

Оферта с вх. № 7386/21.08.2018

Офертата на участника съдържа всички документи, посочени в поканата за представяне на оферти. Предложението за изпълнение на поръчката/мострите съответства/т на техническите спецификации и изискванията на възложителя.

Офертата на участника **съдържа отделен запечатан плик с надпис „Предлагани ценови параметри“**, като същият остана неотворен.

Във връзка с гореизложеното, Комисията единодушно реши: допуска участника до по-нататъшно участие в процедурата.

2. Участник "Гео. Кад" ЕООД

Оферта с вх. № 7492/24.08.2018

Офертата на участника съдържа всички документи, посочени в поканата за представяне на оферти. Предложението за изпълнение на поръчката/мострите съответства/т на техническите спецификации и изискванията на възложителя.

Офертата на участника **съдържа отделен запечатан плик с надпис „Предлагани ценови параметри“**, като същият остана неотворен.

Във връзка с гореизложеното, Комисията единодушно реши: допуска участника до по-нататъшно участие в процедурата.

ПРОТОКОЛ за отваряне на ценови предложения и теглене на жребий

Днес, 05.09.2018 от 14:00 часа в сграда, находяща се в град Пловдив, ул. „Христо Г. Данов“ № 37, се събра комисия, назначена със заповед №1/ 27.08.2018, в следния състав:

ПРЕДСЕДАТЕЛ	ЧЛЕН 1	ЧЛЕН 2
Информацията е заличена съгл. чл.2 и чл.4 от ЗЗЛД		

Основният член на комисията Информацията е заличена съгл. чл.2 и чл.4 от ЗЗЛД експерт „Мрежов инженеринг“, поради отпуск бе заменен от резервния член на комисията Информацията е заличена съгл. чл.2 и чл.4 от ЗЗЛД експерт „Мрежов инженеринг“.

Комисията се събра със задача да отвори ценовите предложения и чрез жребий да определи поредността на провеждане на преговорите с допуснатите до този етап участници, в процедура на договаряне с предварителна покана за участие № 396-EP-18-MP-Y-3 с предмет: „Извършване на дейности по кадастъра и свързаните с тях проектни и геодезични дейности, във връзка с изпълнението на обекти по програмата за инвестиции, поддръжка и присъединяване на нови клиенти в „Електроразпределение Юг“ ЕАД, за обособена позиция №10 – Територията на КЕЦ ПОМОРИЕ“, по квалификационна система № С-16-EP-XK-Y-18 с предмет: „Извършване на дейности по кадастъра и свързаните с тях проектни и геодезични дейности, във връзка с изпълнението на обекти по програмата за инвестиции, поддръжка и присъединяване на нови клиенти в “Електроразпределение Юг” ЕАД (старо наименование: “EVN България Електроразпределение” ЕАД), по обособени позиции“.

На заседанието на комисията, на основание чл. 54, ал. 2 от ППЗОП:

- Не присъства/ха участник/ци или негов/негови упълномощени представители, както и представители на средствата за масово осведомяване;
- Присъстваха участник/ци в процедурата или техни упълномощени представители;
- Присъстваха представител/и на средствата за масово осведомяване.

Присъстващите лица (в случай че има такива) се вписаха в Присъствен списък, неразделна част от настоящия Протокол.

Председателят на комисията пристъпи към отваряне на плик с надпис „Предлагани ценови параметри“ и оповестяване финансовите предложения на всеки от участниците.

След това председателят на комисията пристъпи към теглене на жребий за определяне поредността на провеждане на преговори на основание чл. 67, ал. 2 от ППЗОП.

Всеки присъстващ участник изтегли по 1 бр. плик. За всеки един от участниците, които не присъстват на заседанието на комисията, председателят на комисията изтегли по един плик.

Чрез жребий, на основание чл. 67, ал. 2 от ППЗОП и във връзка с гореописаните правила за провеждане на жребий, е определена поредността на провеждане на преговорите с допуснатите до този етап участници, както следва:

№/	Участник
1	Гео.КАВ FOOD
2	Агрогеомер ООД

С определянето поредността на провеждане на преговори приключи публичната част на заседанието. Присъстващите лица (ако има такива) напуснаха залата.

След определяне поредност на провеждане на преговорите, комисията изготви следния график за провеждане на преговори с всеки от участниците в процедурата:

№/	Участник	Дата на преговори	Начален час на преговори
1	Гео.КАВ FOOD	17.09.2018	13 ^{00ч}
2	Агрогеомер ООД	17.09.2018	14 ^{00ч}

ПРОТОКОЛ от договарянето

Вид обществена поръчка: Процедура на договаряне с предварителна покана за участие
№ 396-EP-18-MP-Y-3

Предмет: „Извършване на дейности по кадастъра и свързаните с тях проектни и геодезични дейности, във връзка с изпълнението на обекти по програмата за инвестиции, поддръжка и присъединяване на нови клиенти в „Електроразпределение Юг“ ЕАД, за обособена позиция №10 – Територията на КЕЦ ПОМОРИЕ“, по квалификационна система № С-16-EP-XK-Y-18 с предмет: „Извършване на дейности по кадастъра и свързаните с тях проектни и геодезични дейности, във връзка с изпълнението на обекти по програмата за инвестиции, поддръжка и присъединяване на нови клиенти в “Електроразпределение Юг” ЕАД (старо наименование: “ЕВН България Електроразпределение” ЕАД), по обособени позиции”.

Преговори от:	Дата: 17.09.2018г. Час: 13:00
Участник	„Гео. Кад“ ЕООД
Оферта №	вх. № 7492/ 24.08.2018;
Представители по време на преговори:	Желязко Желязков - Управител

На основание чл. 67 от ППЗОП, комисията, назначена със заповед на възложителя, проведе преговори с участника, при следните условия:

1. СРОКОВЕ

- 1.1. Срок на договор: 24 месеца от датата на сключване на договора или до изчерпване на стойността му, като меродавно е събитието, което настъпи по-рано във времето.
- 1.2. Срок на изпълнение: съгласно условията, посочени в съответния раздел на Търговски условия (Издание Юли 2016).
- 1.3. Опция за удължаване срока на договора: не се предвижда.
- 1.4. Договорът не може да бъде изменен и допълван, освен по реда на чл. 116 от ЗОП.
 - 1.4.1. Възложителят има право да измени договор за обществена поръчка с допълнително споразумение, на основание чл.116, ал.1, т.1 от ЗОП, в случай на иницирано производство по обжалване на стартирана процедура със същия предмет, при положение че:
 - 1.4.1.1. към момента на подписване на допълнителното споразумение няма избран изпълнител с влязло в сила решение;
 - 1.4.1.2. прекъсването на доставката/ услугата/строителството би довело до съществени затруднения за възложителя. Наличието на съществени затруднения за възложителя се описва в допълнителното споразумение.
 - 1.4.2. При кумулативното наличие на гореописаните предпоставки, възложителят има право да удължи срока на съществуващия договор до избора на изпълнител. При наличие на неизразходвана стойност на съществуващия договор, изменение на стойността е недопустимо. При наличие на остатъчна стойност, която е недостатъчна за покриване нуждите на възложителя до сключването на нов договор, е допустимо стойността да бъде изменена, като стойността на изменението не може да надвишава 50 на сто от стойността на съществуващия договор.

2. НЕУСТОЙКИ

- 2.1. При неспазване на срока за изпълнение, Изпълнителят дължи на Възложителя неустойка, съгласно условията, предвидени в съответния раздел на Търговски условия (Издание Юли 2016).
- 2.2. Неустойката се прихваща от задължението към Изпълнителя след изпращане на уведомително писмо (документ за неустойка с обезщетителен характер) от Възложителя

3. ГАРАНЦИИ

- 3.1. При подписване на договора Изпълнителят предоставя гаранция за изпълнение на договора в размер на 1% от стойността на договора, без включен ДДС, за срок от 60 (шестдесет) календарни месеца.

3.2. Гаранционен срок: 36 (тридесет и шест) месеца, считано от датата на приемо-предавателния протокол.

4. ПЛАЩАНЕ

4.1. Плащанията ще бъдат извършвани от Възложителя, съгласно условията, предвидени в съответния раздел на. Търговски условия (Издание Юли 2016).

5. РАЗЛИЧНИ ДОГОВОРКИ

5.1. Количествата за отделните видове дейности, съгласно Приложение 1, са приблизителни, не са обвързващи и служат за направата на ценовото сравнение, с цел определяне на Изпълнител, на база критерия за възлагане на поръчката - "най-ниска цена".

5.2. Изпълнителят представлява Възложителя пред техническата администрация на Общината, Областта, Органите на областна дирекция „ПБЗН“, Агенция по геодезия, картография и кадастър, Агенция Пътища, Областни дирекции Земеделие, РИОСВ и други експлоатационни дружества, да подава и получава от името на Възложителя всички необходими документи, свързани със строежа, съгласно действащата нормативна уредба до приключване на строителството и въвеждане в експлоатация на строежа.

5.3. Факс за кореспонденция с участника: 056/ 541212, като в случай на промяна участникът ще уведоми писмено Възложителя.

6. ЦЕНИ

Начална ценова оферта: 158 104, 50 лева без ДДС.

Окончателно ценово предложение за цялостно изпълнение: 148 020, 00 лева без ДДС.


Единичните цени са съгласно Приложение № 1.

За всичко, недоговорено в настоящия протокол, остават валидни условията на документацията за участие и съдържащите се в нея документи.


Приложение 1: Договорени единични цени.

ПОТВЪРЖДЕНИЕ ЗА СЪДЪРЖАНИЕ НА ПРОТОКОЛА


Долуподписаните представители на участника, сме запознати и напълно съгласни със съдържанието на настоящия протокол.

1. 
(име) Информацията е заличена
съгл. чл.2 и чл.4 от ЗЗЛД

Членове на комисията

1. 

2. Информацията е заличена съгл. чл.2 и чл.4 от ЗЗЛД

3. 
(име) (подпис)

Участника получи копие от настоящия протокол.

ПРИЛОЖЕНИЕ 1 - ДОГОВОРЕНИ ЕДИНИЧНИ ЦЕНИ

за процедура на договаряне с предварителна покана за участие
№ 396-EP-18-MP-Y-3

Предмет: „Извършване на дейности по кадастъра и свързаните с тях проектни и геодезични дейности, във връзка с изпълнението на обекти по програмата за инвестиции, поддръжка и присъединяване на нови клиенти в „Електроразпределение Юг“ ЕАД, за обособена позиция №10 – Територията на КЕЦ ПОМОРИЕ“

по квалификационна система № С-16-EP-ХК-У-18 с предмет: „Извършване на дейности по кадастъра и свързаните с тях проектни и геодезични дейности, във връзка с изпълнението на обекти по програмата за инвестиции, поддръжка и присъединяване на нови клиенти в “Електроразпределение Юг” ЕАД (старо наименование: “ЕВН България Електроразпределение” ЕАД), по обособени позиции“

„ГЕО.КАД“ ЕООД
2018

№	НАИМЕНОВАНИЕ	Мярка	Количество	Ед. цена , лева, без вкл. ДДС	Стойност , лева, без вкл. ДДС
1.	Исходни данни за проектиране				
1.1.	Изготвяне на надлъжен профил - за проектиране на нови въздушни/кабелни линии СрН/НН.				
1.1.1.	с трасе до 200 м.	бр.	100	100,00	10 000,00
1.1.2.	с трасе от 200 до 500 м.	бр.	20	140,00	2 800,00
1.1.3.	Добавка към цената за изготвяне на надлъжен профил за нови въздушни/кабелни линии СрН/НН с трасе над 500 м.	м	5	10,00	50,00
1.2.1.	Изготвяне на надлъжен профил - за проектиране на реконструкция на съществуващи въздушни линии СрН с трасе до 500 м.	бр.	1	250,00	250,00
1.2.2.	Добавка към цената за изготвяне на надлъжен профил за реконструкция на съществуващи въздушни линии СрН с трасе над 500 м.	м	1	10,00	10,00
1.2.3.	Геодезично заснемане за проектиране на реконструкция на съществуващи въздушни линии НН с трасе до 500 м.	бр.	1	500,00	500,00
1.2.4.	Добавка към цената за геодезично заснемане за реконструкция на съществуващи въздушни линии НН с трасе над 500 м.	м	1	10,00	10,00
1.2.5.	Геодезично заснемане на точков обект	бр.	150	15,00	2 250,00
1.3.1.	Изготвяне на комбинирана скица за проектиране	бр.	300	45,00	13 500,00
2.	Геодезични проекти				
2.1.	Изготвяне на трасировъчен план и вертикална планировка				
2.1.1.	Изготвяне на трасировъчен план за линейни обекти с трасе до 200 м.	бр.	400	45,00	18 000,00
2.1.2.	Добавка към цената за изготвяне на трасировъчен план за линейни обекти с трасе над 200 м.	м	70	10,00	700,00
2.1.3.	Изготвяне на трасировъчен план и вертикална планировка на площадкови обекти	бр.	30	120,00	3 600,00
2.2.1.	Изготвяне на устройствена план-схема за линейни обекти с трасе до 200 м.	бр.	150	45,00	6 750,00
2.2.2.	Добавка към цената за изготвяне на устройствена план-схема за линейни обекти с трасе над 200 м.	м	20	10,00	200,00

2.3.	Изготвяне на парцеларен план /ПП/ - част Геодезия				
2.3.1.	с трасе до 200 м.	бр.	30	110,00	3 300,00
2.3.2.	с трасе от 200 до 500 м.	бр.	30	120,00	3 600,00
2.3.3.	Добавка към цената за изготвяне на ПП с трасе над 500 м.	м	10	10,00	100,00
2.4.	Изготвяне на подробен устройствен план /ПУП/ - част Геодезия	бр.	1	200,00	200,00
3.	Трасиране				
3.1.	Трасиране на линейни обекти (подземни и въздушни електропроводи)				
3.1.1.	с трасе до 200 м.	бр	400	95,00	38 000,00
3.1.2.	Добавка към цената за трасиране с трасе над 200 м.	м	70	10,00	700,00
3.2.	Трасиране на площадкови обекти	бр.	30	80,00	2 400,00
4.	Екзекутивна докуметация				
4.1.	Създаване на екзекутиви (заснемане) на линеен обект за Агенцията по кадастъра				
4.1.1.	с трасе до 200 м.	бр.	400	95,00	38 000,00
4.1.2.	Добавка към цената за заснемане с трасе над 200 м.	м	70	10,00	700,00
4.2.	Създаване на екзекутиви (заснемане) на площадков обект за Агенцията по кадастъра	бр.	30	80,00	2 400,00
Обща стойност, в лева, без включен ДДС:					148 020,00

Всички цени за линейни обекти се отнасят за трасе и независят от броя на положените кабели /линии/.

В цените трябва да са включени всички преки и непреки разходи свързани с изпълнението, като всички разходи за труд, за използване на специално оборудване, помощни и допълнителни услуги, както и разходи за режимни, заплати, извънреден труд, транспорт, командировъчни, оглед и проучване на трасетата, осъществяване на авторски надзор, съгласуване с инстанции, съгласуване на екзекутивна документация и предаването ѝ с приемно-предавателен протокол на Възложителя, участие в комисии при изпълнението и предаването на обекта, предоставяне на цифрови данни на CD, предоставяне на данните на Агенцията по кадастъра, получаване на удостоверение и др.

Разходите за получаване на картен материал и данни от Агенция по кадастър, Общини, Земеделски и горски служби, както и всички такси за съгласуване са за сметка на Възложителя, освен ако към съответната позиция не е записано друго.

Посочените по-горе количества са прогнозни, необвързващи за Възложителя и служат за изготвяне на ценово сравнение между участниците.

Участник:

Мерко Мезков
Име, фамилия, подпис

Информацията е заличена съгл. чл.2 и чл.4 от ЗЗЛД

Информацията е заличена съгл. чл.2 и чл.4 от ЗЗЛД

ПРОТОКОЛ от договарянето

Вид обществена поръчка: Процедура на договаряне с предварителна покана за участие
№ 396-EP-18-MP-Y-3

Предмет: „Извършване на дейности по кадастъра и свързаните с тях проектни и геодезични дейности, във връзка с изпълнението на обекти по програмата за инвестиции, поддръжка и присъединяване на нови клиенти в „Електроразпределение Юг“ ЕАД, за обособена позиция №10 – Територията на КЕЦ ПОМОРИЕ“, по квалификационна система № С-16-EP-XK-Y-18 с предмет: „Извършване на дейности по кадастъра и свързаните с тях проектни и геодезични дейности, във връзка с изпълнението на обекти по програмата за инвестиции, поддръжка и присъединяване на нови клиенти в “Електроразпределение Юг” ЕАД (старо наименование: “ЕВН България Електроразпределение” ЕАД), по обособени позиции”.

Преговори от:	Дата: 17.09.2018г. Час: 14:00
Участник	"АГРОГЕОМЕР"ООД
Оферта №	вх. № 7386/ 21.08.2018;
Представители по време на преговори:	Стоил Николов; Димитър Николов

На основание чл.67 от ППЗОП, комисията, назначена със заповед на възложителя, проведе преговори с участника, при следните условия:

1. СРОКОВЕ

- 1.1. Срок на договор: 24 месеца от датата на сключване на договора или до изчерпване на стойността му, като меродавно е събитието, което настъпи по-рано във времето.
- 1.2. Срок на изпълнение: съгласно условията, посочени в съответния раздел на Търговски условия (Издание Юли 2016).
- 1.3. Опция за удължаване срока на договора: не се предвижда.
- 1.4. Договорът не може да бъде изменен и допълван, освен по реда на чл. 116 от ЗОП.
 - 1.4.1. Възложителят има право да измени договор за обществена поръчка с допълнително споразумение, на основание чл.116, ал.1, т.1 от ЗОП, в случай на иницирано производство по обжалване на стартирана процедура със същия предмет, при положение че:
 - 1.4.1.1. към момента на подписване на допълнителното споразумение няма избран изпълнител с влязло в сила решение;
 - 1.4.1.2. прекъсването на доставката/ услугата/строителството би довело до съществени затруднения за възложителя. Наличието на съществени затруднения за възложителя се описва в допълнителното споразумение.
 - 1.4.2. При кумулативното наличие на гореописаните предпоставки, възложителят има право да удължи срока на съществуващия договор до избора на изпълнител. При наличие на неизразходвана стойност на съществуващия договор, изменение на стойността е недопустимо. При наличие на остатъчна стойност, която е недостатъчна за покриване нуждите на възложителя до сключването на нов договор, е допустимо стойността да бъде изменена, като стойността на изменението не може да надвишава 50 на сто от стойността на съществуващия договор.

2. НЕУСТОЙКИ

- 2.1. При неспазване на срока за изпълнение, Изпълнителят дължи на Възложителя неустойка, съгласно условията, предвидени в съответния раздел на Търговски условия (Издание Юли 2016).
- 2.2. Неустойката се прихваща от задължението към Изпълнителя след изпращане на уведомително писмо (документ за неустойка с обезщетителен характер) от Възложителя

3. ГАРАНЦИИ

- 3.1. При подписване на договора Изпълнителят предоставя гаранция за изпълнение на договора в размер на 1% от стойността на договора, без включен ДДС, за срок от 60 (шестдесет) календарни месеца.

3.2. Гаранционен срок: 36 (тридесет и шест) месеца, считано от датата на приемо-предавателния протокол.

4. ПЛАЩАНЕ

4.1. Плащанията ще бъдат извършвани от Възложителя, съгласно условията, предвидени в съответния раздел на. Търговски условия (Издание Юли 2016).

5. РАЗЛИЧНИ ДОГОВОРКИ

5.1. Количествата за отделните видове дейности, съгласно Приложение 1, са приблизителни, не са обвързващи и служат за направата на ценовото сравнение, с цел определяне на Изпълнител, на база критерия за възлагане на поръчката - "най-ниска цена".

5.2. Изпълнителят представлява Възложителя пред техническата администрация на Общината, Областта, Органите на областна дирекция „ПБЗН“, Агенция по геодезия, картография и кадастър, Агенция Пътища, Областни дирекции Земеделие, РИОСВ и други експлоатационни дружества, да подава и получава от името на Възложителя всички необходими документи, свързани със строежа, съгласно действащата нормативна уредба до приключване на строителството и въвеждане в експлоатация на строежа.

5.3. Факс за кореспонденция с участника: 056/ 530135, като в случай на промяна участникът ще уведоми писмено Възложителя

6. ЦЕНИ

Начална ценова оферта: 161 158,70 лева без ДДС.

Окончателно ценово предложение за цялостно изпълнение: 146 909, 70 лв. без ДДС.

Единичните цени са съгласно Приложение № 1.

За всичко, недоговорено в настоящия протокол, остават валидни условията на документацията за участие и съдържащите се в нея документи.

Приложение 1: Договорени единични цени.

ПОТВЪРЖДЕНИЕ ЗА СЪДЪРЖАНИЕ НА ПРОТОКОЛА

Долуподписаните представители на участника, сме запознати и напълно съгласни със съдържанието на настоящия протокол.

1. Борис Николов (име) (подпис)
2. Димитър Николов (име) (подпис)

Информацията е заличена съгл. чл.2 и чл.4 от ЗЗЛД

Членове на комисията

1.
2.
3.
(име) (подпис)

Информацията е заличена съгл. чл.2 и чл.4 от ЗЗЛД

Участника получи копие от настоящия протокол.

ПРИЛОЖЕНИЕ 1 - ДОГОВОРЕНИ ЕДИНИЧНИ ЦЕНИ

за процедура на договаряне с предварителна покана за участие

№ 396-EP-18-MP-Y-3

Предмет: „Извършване на дейности по кадастъра и свързаните с тях проектни и геодезични дейности, във връзка с изпълнението на обекти по програмата за инвестиции, поддръжка и присъединяване на нови клиенти в „Електроразпределение Юг“ ЕАД, за обособена позиция №10 – Територията на КЕЦ ПОМОРИЕ“

по квалификационна система № С-16-EP-XK-Y-18 с предмет: „Извършване на дейности по кадастъра и свързаните с тях проектни и геодезични дейности, във връзка с изпълнението на обекти по програмата за инвестиции, поддръжка и присъединяване на нови клиенти в “Електроразпределение Юг” ЕАД (старо наименование: “ЕВН България Електроразпределение” ЕАД), по обособени позиции“

„АГРОГЕОМЕР“ ООД
2018

№	НАИМЕНОВАНИЕ	Мярка	Количество	Ед. цена , лева, без вкл. ДДС	Стойност , лева, без вкл. ДДС
1.	Исходни данни за проектиране				
1.1.	Изготвяне на надлъжен профил - за проектиране на нови въздушни/кабелни линии СрН/НН.				
1.1.1.	с трасе до 200 м.	бр.	100	109,00	10 900,00
1.1.2.	с трасе от 200 до 500 м.	бр.	20	120,00	2 400,00
1.1.3.	Добавка към цената за изготвяне на надлъжен профил за нови въздушни/кабелни линии СрН/НН с трасе над 500 м.	м	5	0,30	1,50
1.2.1.	Изготвяне на надлъжен профил - за проектиране на реконструкция на съществуващи въздушни линии СрН с трасе до 500 м.	бр.	1	130,00	130,00
1.2.2.	Добавка към цената за изготвяне на надлъжен профил за реконструкция на съществуващи въздушни линии СрН с трасе над 500 м.	м	1	0,10	0,10
1.2.3.	Геодезично заснемане за проектиране на реконструкция на съществуващи въздушни линии НН с трасе до 500 м.	бр.	1	130,00	130,00
1.2.4.	Добавка към цената за геодезично заснемане за реконструкция на съществуващи въздушни линии НН с трасе над 500 м.	м	1	0,10	0,10
1.2.5.	Геодезично заснемане на точков обект	бр.	150	15,00	2 250,00
1.3.1.	Изготвяне на комбинирана скица за проектиране	бр.	300	48,00	14 400,00
2.	Геодезични проекти				
2.1.	Изготвяне на трасировъчен план и вертикална планировка				
2.1.1.	Изготвяне на трасировъчен план за линейни обекти с трасе до 200 м.	бр.	400	50,00	20 000,00
2.1.2.	Добавка към цената за изготвяне на трасировъчен план за линейни обекти с трасе над 200 м.	м	70	0,20	14,00
2.1.3.	Изготвяне на трасировъчен план и вертикална планировка на площадкови обекти	бр.	30	120,00	3 600,00
2.2.1.	Изготвяне на устройствена план-схема за линейни обекти с трасе до 200 м.	бр.	150	40,00	6 000,00
2.2.2.	Добавка към цената за изготвяне на устройствена план-схема за линейни обекти с трасе над 200 м.	м	20	0,10	2,00

2.3.	Изготвяне на парцеларен план /ПП/ - част Геодезия				
2.3.1.	с трасе до 200 м.	бр.	30	110,00	3 300,00
2.3.2.	с трасе от 200 до 500 м.	бр.	30	115,00	3 450,00
2.3.3.	Добавка към цената за изготвяне на ПП с трасе над 500 м.	м	10	0,30	3,00
2.4.	Изготвяне на подробен устройствен план /ПУП/ - част Геодезия	бр.	1	80,00	80,00
3.	Трасиране				
3.1.	Трасиране на линейни обекти (подземни и въздушни електропроводи)				
3.1.1.	с трасе до 200 м.	бр	400	95,00	38 000,00
3.1.2.	Добавка към цената за трасиране с трасе над 200 м.	м	70	0,35	24,50
3.2.	Трасиране на площадкови обекти	бр.	30	70,00	2 100,00
4.	Екзекутивна документация				
4.1.	Създаване на екзекутиви (заснемане) на линеен обект за Агенцията по кадастъра				
4.1.1.	с трасе до 200 м.	бр.	400	95,00	38 000,00
4.1.2.	Добавка към цената за заснемане с трасе над 200 м.	м	70	0,35	24,50
4.2.	Създаване на екзекутиви (заснемане) на площадков обект за Агенцията по кадастъра	бр.	30	70,00	2 100,00
Обща стойност, в лева, без включен ДДС:					146 909,70

Всички цени за линейни обекти се отнасят за трасе и независят от броя на положените кабели /линии/.

В цените трябва да са включени всички преки и непреки разходи свързани с изпълнението, като всички разходи за труд, за използване на специално оборудване, помощни и допълнителни услуги, както и разходи за режимни, заплати, извънреден труд, транспорт, командировъчни, оглед и проучване на трасетата, осъществяване на авторски надзор, съгласуване с инстанции, съгласуване на екзекутивна документация и предаването ѝ с приемно-предавателен протокол на Възложителя, участие в комисии при изпълнението и предаването на обекта, предоставяне на цифрови данни на CD, предоставяне на данните на Агенцията по кадастъра, получаване на удостоверение и др.

Разходите за получаване на картен материал и данни от Агенция по кадастър, Общини, Земеделски и горски служби, както и всички такси за съгласуване са за сметка на Възложителя, освен ако към съответната позиция не е записано друго.

Посочените по-горе количества са прогнозни, необвързващи за Възложителя и служат за изготвяне на ценово сравнение между участниците.

Участник:

Информацията е заличена
съгл. чл.2 и чл.4 от ЗЗЛД

/име, фамилия, подпис/

Стоян Николов

Информацията е заличена
съгл. чл.2 и чл.4 от ЗЗЛД

Димитър Николов

Информацията е заличена съгл. чл.2 и чл.4 от
ЗЗЛД