




ПРОТОКОЛ за отваряне и разглеждане на оферти

Днес, 05.06.2020 в 11:00 часа в сграда, находяща се в град Пловдив, ул. „Христо Г. Данов“ № 37, се събра комисия, назначена със заповед №1/ 05.06.2020, в следния състав:

ПРЕДСЕДАТЕЛ	ЧЛЕН 1	ЧЛЕН 2
		

Основният член на комисията  поради служебен ангажимент, бе заменен от резервния член на комисията 

Комисията се събра със задача да отвори оферти в процедура на договаряне с предварителна покана за участие № 183-EP-20-MP-Y-3 с предмет: „Извършване на дейности по кадастъра и свързаните с тях проектни и геодезични дейности, във връзка с изпълнението на обекти по програмата за инвестиции, поддръжка и присъединяване на нови клиенти в „Електроразпределение Юг“ ЕАД, по обособена позиция № 1 - Територията на КЕЦ Кърджали, КЕЦ Момчилград, КЕЦ Крумовград, КЕЦ Хасково, КЕЦ Димитровград, КЕЦ Харманли и КЕЦ Свиленград“, открита с Решение № 183-EP-20-MP-Y-3 /P01 от 19.05.2020 по квалификационна система № С-16-EP-XK-Y-18 с предмет: „Извършване на дейности по кадастъра и свързаните с тях проектни и геодезични дейности, във връзка с изпълнението на обекти по програмата за инвестиции, поддръжка и присъединяване на нови клиенти в “Електроразпределение Юг” ЕАД (старо наименование: “ЕВН България Електроразпределение” ЕАД), по обособени позиции“.

Председателят на комисията получи от деловодството на възложителя подадените оферти.

Комисията констатира, че до крайния срок за представяне на оферти има постъпили оферти, съответно от:

1. „ЕКИП-МГ“ ООД – вх.№4838/28.05.2020;
2. ДЗЗД „Консорциум Родопи Гео“ – вх. № 5051/01.06.2020
3. „ГЕОМЕТРИК“ ООД – вх. № 5175/04.06.2020;

На заседанието на комисията, на основание чл. 54, ал. 1 от ППЗОП:

Не присъства/ха участник/ци или негов/негови упълномощени представители, както и представители на средствата за масово осведомяване;

Присъстваха участник/ци в процедурата или техни упълномощени представители;

Присъстваха представител/и на средствата за масово осведомяване.

След запознаване с регистъра на подадените оферти, всички членове на комисията подписаха декларации по смисъла на чл.10З, ал.2 от ЗОП, след което пристъпиха към отваряне и оповестяване съдържанието на получените оферти по реда на тяхното подаване.

Председателят на комисията пристъпи към отваряне на офертите на всеки от участниците.

1. Офертата на участник „ЕКИП-МГ“ ООД, е представена в запечатана, непрозрачна опаковка с ненарушена цялост.

Съдържание на опаковката:

- Опис на документите;
- Техническо предложение по образец;
- Отделен запечатан непрозрачен плик с надпис "Предлагани ценови параметри";

Членовете на комисията подписаха техническото предложение на участника и плика с надпис "Предлагани ценови параметри", като същият остана неотворен;

2. Офертата на участник ДЗЗД „Консорциум РОДОПИ ГЕО“, е представена в запечатана, непрозрачна опаковка с ненарушена цялост.

Съдържание на опаковката:

- Опис на документите;
- Техническо предложение по образец;
- Отделен запечатан непрозрачен плик с надпис "Предлагани ценови параметри";

Членовете на комисията подписаха техническото предложение на участника и плика с надпис "Предлагани ценови параметри", като същият остана неотворен;

3. Офертата на участник „ГЕОМЕТРИК“ ООД , е представена в запечатана, непрозрачна опаковка с ненарушена цялост.

Съдържание на опаковката:

- Опис на документите;
- Техническо предложение по образец;
- Отделен запечатан непрозрачен плик с надпис "Предлагани ценови параметри";

Членовете на комисията подписаха техническото предложение на участника и плика с надпис "Предлагани ценови параметри", като същият остана неотворен;

С това приключи публичната част на заседанието. Председателят определи комисията да продължи своята работа на закрито заседание, което да се проведе на 05.06.2020 г. от 13:00 часа.

На дата 05.06.2020 г. от 13:00 часа комисията се събра в описания по-горе състав на закрито заседание. Комисията пристъпи към проверка на постъпилите оферти по отношение на съответствието им спрямо предварително обявените условия в процедурата.

При проверката комисията констатира следното:

1. Участник „ЕКИП-МГ“ ООД

При проверка на техническото предложение на участника, комисията констатира, че същият е представил техническо предложение за изпълнение на предмета на обществената поръчка, изготвено по образец на възложителя и в документите не са налице несъответствия

Във връзка с гореизложеното, Комисията единодушно реши: допуска участника до по-нататъшно участие в процедурата.

2. Участник ДЗЗД „Консорциум РОДОПИ ГЕО“

При проверка на техническото предложение на участника, комисията констатира, че същият е представил техническо предложение за изпълнение на предмета на обществената поръчка, изготвено по образец на възложителя и в документите не са налице несъответствия

Във връзка с гореизложеното, Комисията единодушно реши: допуска участника до по-нататъшно участие в процедурата.

3. Участник „ГЕОМЕТРИК“ ООД

При проверка на техническото предложение на участника, комисията констатира, че същият е представил техническо предложение за изпълнение на предмета на обществената поръчка, изготвено по образеца на възложителя и в документите не са налице несъответствия

Във връзка с гореизложеното, Комисията единодушно реши: допуска участника до по-нататъшно участие в процедурата.

С това председателят обяви край на заседанието и комисията приключи своята работа по разглеждане постъпилите оферти за участие в обществената поръчка.

ПРОТОКОЛ за отваряне на ценови предложения и теглене на жребий

Днес, 06.07.2020 в 11:00 часа в сградата, находяща се в град Пловдив, ул. „Христо Г. Данов“ № 37, се събра комисия, назначена със заповед №1/ 05.06.2020 в следния състав:

ПРЕДСЕДАТЕЛ	ЧЛЕН 1	ЧЛЕН 2

Основният член на комисията [REDACTED], поради отсъствие – служебен ангажиран, бе заменен от резервния член на комисията [REDACTED] – експерт „Мрежов инженеринг“.

Комисията се събра със задача да отвори ценовите предложения и чрез жребий да определи поредността на провеждане на преговорите с допуснатите до този етап участници, в процедура на договаряне с предварителна покана за участие № 183-EP-20-MP-Y-3 с предмет: „Извършване на дейности по кадастъра и свързаните с тях проектни и геодезични дейности, във връзка с изпълнението на обекти по програмата за инвестиции, поддръжка и присъединяване на нови клиенти в „Електроразпределение Юг“ ЕАД, по обособена позиция № 7 - Територията на КЕЦ Кърджали, КЕЦ Момчилград, КЕЦ Крумовград, КЕЦ Хасково, КЕЦ Димитровград, КЕЦ Харманли и КЕЦ Свиленград“, открита с Решение № 183-EP-20-MP-Y-3 /P01 от 19.05.2020 по квалификационна система № С-16-EP-XK-Y-18 с предмет: „Извършване на дейности по кадастъра и свързаните с тях проектни и геодезични дейности, във връзка с изпълнението на обекти по програмата за инвестиции, поддръжка и присъединяване на нови клиенти в “Електроразпределение Юг” ЕАД (старо наименование: “ЕВН България Електроразпределение” ЕАД), по обособени позиции“.

Комисията констатира, че съгласно приемо-предавателния протокол по чл. 48, ал.6 от ППЗОП са подадени в срок следният брой първоначални оферти:

1. „ЕКИП-МГ“ ООД – вх.№4838/28.05.2020;
2. ДЗЗД „Консорциум Родопи Гео“ – вх. № 5051/01.06.2020
3. „ГЕОМЕТРИК“ ООД – вх. № 5175/04.06.2020;

На заседанието на комисията, на основание чл. 54, ал. 1 от ППЗОП:

- Не присъства/ха участник/ци или негов/негови упълномощени представители, както и представители на средствата за масово осведомяване;
- Присъстваха участник/ци в процедурата или техни упълномощени представители;
- Присъстваха представител/и на средствата за масово осведомяване.

Председателят на комисията пристъпи към отваряне на плик с надпис „Предлагани ценови параметри“ и оповестяване финансовите предложения на всеки от участниците.

След оповестяването на финансовите предложения на всеки от участниците, комисията пристъпи към теглене на жребия за определяне поредността за провеждане на преговори с участниците по реда на входящия номер на офертите.

Комисията констатира, че на тегленето на жребия не присъстват представители на участниците, подали първоначални оферти с вх. № 4838/28.05.2020, вх. № 5051/01.06.2020 и вх. № 5175/04.06.2020, поради което и съгласно предварително определените в документацията правила, вместо тях плик с номер бе

изтеглен от председателя на комисията. Председателят на комисията оповести изтеглените от него номера.

Председателят на комисията се вписа в отделен списък за резултатите от жребия чрез посочване на входящия номер на първоначалната оферта на всеки един от участниците в процедурата, срещу който се записа номера на изтегления от него билет от жребия и се подписа, който списък представлява неразделна част от настоящия протокол.

Комисията приключи жребия на 06.07.2020 г. в 11:15

С това приключи публичната част на заседанието. Председателят определи комисията да продължи своята работа на закрито заседание, което да се проведе на 06.07.2020 г. от 14:00 часа.

На дата 06.07.2020 г. от 14:00 часа комисията се събра в описания по-горе състав на закрито заседание. Комисията пристъпи към проверка на постъпилите ценови предложения по отношение на съответствието им спрямо предварително обявените условия в процедурата.

При проверката комисията констатира следното:

1. Участник „ЕКИП-МГ“ ООД

При прегледа на ценовото предложение се установи, че документа е изготвен по образца на възложителя, съдържа минимално изискуемата информация относно финансовите условия за изпълнение на поръчката. Комисията установи, че в документа са налице аритметични несъответствия в т.1.1.3 от Ценовото предложение, извърши съответните преизчисления, съгласно предварително обявените условия и получи следната стойност:

Обща стойност, в лева, без включен ДДС: 205 250,00

2. При прегледа на ценовите предложения на участниците ДЗЗД „Консорциум Родопи Гео“ и ГЕОМЕТРИК“ ООД се установи, че документите са изготвени по образца на възложителя, съдържат минимално изискуемата информация относно финансовите условия за изпълнение на поръчката и в тях не са налице аритметични или други несъответствия.

Настоящият протокол е изготвен на 06.07.2020 г.

Приложения:

- Списък с резултатите от жребия.

СПИСЪК

на резултатите от жребия, проведен на 06.07.2020 от 11:00 часа в гр. Пловдив, по процедура на договаряне с предварителна покана за участие № 183-EP-20-MP-Y-3 с предмет: „Извършване на дейности по кадастъра и свързаните с тях проектни и геодезични дейности, във връзка с изпълнението на обекти по програмата за инвестиции, поддръжка и присъединяване на нови клиенти в „Електроразпределение Юг“ ЕАД, по обособена позиция № 7 - Територията на КЕЦ Кърджали, КЕЦ Момчилград, КЕЦ Крумовград, КЕЦ Хасково, КЕЦ Димитровград, КЕЦ Харманли и КЕЦ Свиленград“, по квалификационна система № С-16-EP-XK-Y-28 с предмет: „Изработване на проекти по програмата за инвестиции, поддръжка и присъединяване на нови клиенти в Клиентските Енергоцентрове на „Електроразпределение Юг“ ЕАД (старо наименование: “ЕВН България Електроразпределение” ЕАД), по обособени позиции“.

Вх. № на оферта	№ на изтеглен билет	Подпис
№ 4838/28.05.2020	2	
№ 5051/01.06.2020	3	
№ 5175/04.06.2020	1	

ПРОТОКОЛ от договарянето

Вид обществена поръчка: Процедура на договаряне с предварителна покана за участие № 183-EP-20-MP-Y-3 с предмет: „Извършване на дейности по кадастъра и свързаните с тях проектни и геодезични дейности, във връзка с изпълнението на обекти по програмата за инвестиции, поддръжка и присъединяване на нови клиенти в „Електроразпределение Юг“ ЕАД, по обособена позиция № 7 - Територията на КЕЦ Кърджали, КЕЦ Момчилград, КЕЦ Крумовград, КЕЦ Хасково, КЕЦ Димитровград, КЕЦ Харманли и КЕЦ Свиленград“, по квалификационна система № С-16-EP-XK-Y-18

Преговори от:	Дата: 20.08.2020г. Час: 10:00
Участник	„Геометрик“ ООД
Оферта №	5175/04.06.2020
Представители по време на преговори:	Красимир Трайков - Управител

Основният член на комисията поради служебно отсъствие, бе заменен от резервния член на комисията .

На основание чл.67 от ППЗОП, комисията, назначена със заповед на възложителя от 05.06.2020 г., проведе преговори с участника, при следните условия:

1. СРОКОВЕ

- 1.1. Срок на договор: 24 месеца от датата на сключване на договора или до изчерпване на стойността му, като меродавно е събитието, което настъпи по-рано във времето.
- 1.2. Срок на изпълнение: съгласно условията, посочени в съответния раздел на Търговски условия (Издание Юли 2016).

2. НЕУСТОЙКИ

- 2.1. При неспазване на срока за изпълнение, Изпълнителят дължи на Възложителя неустойка, съгласно условията, предвидени в съответния раздел на Търговски условия (Издание Юли 2016).
- 2.2. ВЪЗЛОЖИТЕЛЯТ прихваща сумата по неустойката с обезщетителен характер със задължението към ИЗПЪЛНИТЕЛЯ.

3. ГАРАНЦИИ

- 3.1. При подписване на договора Изпълнителят предоставя гаранция за изпълнение на договора в размер на 1% от стойността на договора, без включен ДДС, за срок от 60 (шестдесет) календарни месеца, включващ срока на договора плюс гаранционния срок, считано от датата на подписване на договора.
- 3.2. Гаранционен срок: 36 (тридесет и шест) месеца, считано от датата на приемо-предавателния протокол.

4. ПЛАЩАНЕ

- 4.1. Плащанията от страна на ВЪЗЛОЖИТЕЛЯ ще бъдат извършвани, по банков път, без аванс в срок до 45 (четиридесет и пет) календарни дни от датата на приемо-предавателен протокол за извършване и приемане на действително изпълнените дейности и количества, и получаване на оригинална фактура.

5. РАЗЛИЧНИ ДОГОВОРКИ

- 5.1. Количествата за отделните видове дейности, съгласно Приложение 1, са приблизителни, не са обвързващи и служат за направата на ценовото сравнение, с цел определяне на Изпълнител, на база критерия за възлагане на поръчката - "най-ниска цена".

5.2. Изпълнителят представлява Възложителя пред техническата администрация на Общината, Областта, Органите на областна дирекция „ПБЗН“, Агенция по геодезия, картография и кадастър, Агенция Пътища, Областни дирекции Земеделие, РИОСВ и други експлоатационни дружества, да подава и получава от името на Възложителя всички необходими документи, свързани със строежа, съгласно действащата нормативна уредба до приключване на строителството и въвеждане в експлоатация на строежа.

5.3. Факс за кореспонденция с участника: 038 662346, email: geomet1999@gmail.com, като в случай на промяна участникът ще уведоми писмено Възложителя.

5.4. Към изпълнение се пристъпва, след изпращане от страна на ВЪЗЛОЖИТЕЛЯ на заявка за изпълнение с посочени конкретни количества, по факс или имейл до лицето за контакт на ИЗПЪЛНИТЕЛЯ. В случай, че срокът на изпълнение изтича в почивен ден, то за краен срок за изпълнение на услугите ще се счита първия работен, следващ почивния, ден.

6. ЦЕНИ

Начална ценова оферта: 140 110,00 лева без ДДС.

Окончателно ценово предложение за цялостно изпълнение: 104 175,00 лева без ДДС.

Валидност на офертата: до 20.11.2020

Единичните цени са съгласно Приложение № 1.

За всичко, недоведено в настоящия протокол, остават валидни условията на документацията за участие и съдържащите се в нея документи.

Приложение 1: Договорени единични цени.

ПОТВЪРЖДЕНИЕ ЗА СЪДЪРЖАНИЕ НА ПРОТОКОЛА

Долуподписаните представители на участника, сме запознати и напълно съгласни със съдържанието на настоящия протокол.

1.

[ИМЕ]

[ПОДПИС]

[ПОДПИС]

Членове на комисията

1.

2.

3.

Участникът получи копие от настоящия протокол.

ПРИЛОЖЕНИЕ 1 - ДОГОВОРЕНИ ЕДИНИЧНИ ЦЕНИ

за процедура на договаряне с предварителна покана за участие

№ 183-EP-20-MP-Y-3

Предмет: „Извършване на дейности по кадастъра и свързаните с тях проектни и геодезични дейности, във връзка с изпълнението на обекти по програмата за инвестиции, поддръжка и присъединяване на нови клиенти в „Електроразпределение Юг“ ЕАД, по обособена позиция № 7 - Територията на КЕЦ Кърджали, КЕЦ Момчилград, КЕЦ Крумовград, КЕЦ Хасково, КЕЦ Димитровград, КЕЦ Харманли и КЕЦ

По квалификационна система № С-16-EP-XK-Y-18

Предмет: „Извършване на дейности по кадастъра и свързаните с тях проектни и геодезични дейности, във връзка с изпълнението на обекти по програмата за инвестиции, поддръжка и присъединяване на нови клиенти в “Електроразпределение Юг” ЕАД (старо наименование: “ЕВН България Електроразпределение” ЕАД), по обособени позиции“

				„ГЕОМЕТРИК“ ООД	
№	НАИМЕНОВАНИЕ	Мярка	Количество	Ед. цена , лева, без вкл. ДДС	Стойност , лева, без вкл. ДДС
1.	Изходни данни за проектиране				
1.1.	Изготвяне на надлъжен профил - за проектиране на нови въздушни/кабелни линии СрН/НН.				
1.1.1.	с трасе до 200 м.	бр.	45	70,00	3 150,00
1.1.2.	с трасе от 200 до 500 м.	бр.	42	70,00	2 940,00
1.1.3.	Добавка към цената за изготвяне на надлъжен профил за нови въздушни/кабелни линии СрН/НН с трасе над 500 м.	м	5500	0,10	550,00
1.2.1.	Изготвяне на надлъжен профил - за проектиране на реконструкция на съществуващи въздушни линии СрН с трасе до 500 м.	бр.	20	50,00	1 000,00
1.2.2.	Добавка към цената за изготвяне на надлъжен профил за реконструкция на съществуващи въздушни линии СрН с трасе над 500 м.	м	1000	0,30	300,00
1.2.3.	Геодезично заснемане за проектиране на реконструкция на съществуващи въздушни линии НН с трасе до 500 м.	бр.	20	50,00	1 000,00
1.2.4.	Добавка към цената за геодезично заснемане за реконструкция на съществуващи въздушни линии НН с трасе над 500 м.	м	25000	0,20	5 000,00
1.2.5.	Геодезично заснемане на точков обект	бр.	40	20,00	800,00
1.3.1.	Изготвяне на комбинирана скица за проектиране	бр.	170	40,00	6 800,00
2.	Геодезични проекти				
2.1.	Изготвяне на трасировъчен план и вертикална планировка				
2.1.1.	Изготвяне на трасировъчен план за линейни обекти с трасе до 200 м.	бр.	250	80,00	20 000,00
2.1.2.	Добавка към цената за изготвяне на трасировъчен план за линейни обекти с трасе над 200 м.	м	30000	0,20	6 000,00
2.1.3.	Изготвяне на трасировъчен план и вертикална планировка на площадкови обекти	бр.	50	50,00	2 500,00
2.2.1.	Изготвяне на устройствена план-схема за линейни обекти с трасе до 200 м.	бр.	65	60,00	3 900,00

2.2.2.	Добавка към цената за изготвяне на устройствена план-схема за линейни обекти с трасе над 200 м.	м	14000	0,10	1 400,00
2.3.	Изготвяне на парцеларен план /ПП/ - част Геодезия				
2.3.1.	с трасе до 200 м.	бр.	15	60,00	900,00
2.3.2.	с трасе от 200 до 500 м.	бр.	15	105,00	1 575,00
2.3.3.	Добавка към цената за изготвяне на ПП с трасе над 500 м.	м	4300	0,20	860,00
2.4.	Изготвяне на подробен устройствен план /ПУП/ - част Геодезия	бр.	10	40,00	400,00
3.	Трасиране				
3.1.	Трасиране на линейни обекти (подземни и въздушни електропроводи)				
3.1.1.	с трасе до 200 м.	бр.	200	80,00	16 000,00
3.1.2.	Добавка към цената за трасиране с трасе над 200 м.	м	16000	0,20	3 200,00
3.2.	Трасиране на площадкови обекти	бр.	50	60,00	3 000,00
4.	Екзекутивна документация				
4.1.	Създаване на екзекутиви (заснемане) на линеен обект за Агенцията по кадастъра				
4.1.1.	с трасе до 200 м.	бр.	200	85,00	17 000,00
4.1.2.	Добавка към цената за заснемане с трасе над 200 м.	м	17000	0,20	3 400,00
4.2.	Създаване на екзекутиви (заснемане) на площадков обект за Агенцията по кадастъра	бр.	50	50,00	2 500,00
Обща стойност, в лева, без включен ДДС:					104 175,00

Всички цени за линейни обекти се отнасят за трасе и независят от броя на положените кабели /линии/.

В цените трябва да са включени всички преки и непреки разходи свързани с изпълнението, като всички разходи за труд, за използване на специално оборудване, помощни и допълнителни услуги, както и разходи за режимни, заплати, извънреден труд, транспорт, командировъчни, оглед и проучване на трасетата, осъществяване на авторски надзор, съгласуване с инстанции, съгласуване на екзекутивна документация и предаването ѝ с приемно-предавателен протокол на Възложителя, участие в комисии при изпълнението и предаването на обекта, предоставяне на цифрови данни на CD, предоставяне на данните на Агенцията по кадастъра, получаване на удостоверение и др.

Разходите за получаване на картен материал и данни от Агенция по кадастър, Общини, Земеделски и горски служби, както и всички такси за съгласуване са за сметка на Възложителя, освен ако към съответната позиция не е записано друго.

Посочените по-горе количества са прогнозни, необвързващи за Възложителя и служат за изготвяне на ценово сравнение между участниците.

Участник:

Кристиан Трайков

/име, фамилия, подпис/



ПРОТОКОЛ от договарянето

Вид обществена поръчка: Процедура на договаряне с предварителна покана за участие № 183-EP-20-MP-Y-3 с предмет: „Извършване на дейности по кадастъра и свързаните с тях проектни и геодезични дейности, във връзка с изпълнението на обекти по програмата за инвестиции, поддръжка и присъединяване на нови клиенти в „Електроразпределение Юг“ ЕАД, по обособена позиция № 7 - Територията на КЕЦ Кърджали, КЕЦ Момчилград, КЕЦ Крумовград, КЕЦ Хасково, КЕЦ Димитровград, КЕЦ Харманли и КЕЦ Свиленград“, по квалификационна система № С-16-EP-XK-Y-18

Преговори от:	Дата: 20.08.2020г. Час: 10:45
Участник	„ЕКИП-МГ“ ООД
Оферта №	4838/28.05.2020
Представители по време на преговори:	Гроздан Грозев - Управител

Основният член на комисията експерт „Мрежов инженеринг“, поради служебно отсъствие, бе заменен от резервния член на комисията – експерт „Мрежов инженеринг“.

На основание чл.67 от ППЗОП, комисията, назначена със заповед на възложителя от 05.06.2020 г., проведе преговори с участника, при следните условия:

1. СРОКОВЕ

- 1.1. Срок на договор: 24 месеца от датата на сключване на договора или до изчерпване на стойността му, като меродавно е събитието, което настъпи по-рано във времето.
- 1.2. Срок на изпълнение: съгласно условията, посочени в съответния раздел на Търговски условия (Издание Юли 2016).

2. НЕУСТОЙКИ

- 2.1. При неспазване на срока за изпълнение, Изпълнителят дължи на Възложителя неустойка, съгласно условията, предвидени в съответния раздел на Търговски условия (Издание Юли 2016).
- 2.2. ВЪЗЛОЖИТЕЛЯТ прихваща сумата по неустойката с обезщетителен характер със задължението към ИЗПЪЛНИТЕЛЯ.

3. ГАРАНЦИИ

- 3.1. При подписване на договора Изпълнителят предоставя гаранция за изпълнение на договора в размер на 1% от стойността на договора, без включен ДДС, за срок от 60 (шестдесет) календарни месеца, включващ срока на договора плюс гаранционния срок, считано от датата на подписване на договора.
- 3.2. Гаранционен срок: 36 (тридесет и шест) месеца, считано от датата на приемо-предавателния протокол.

4. ПЛАЩАНЕ

- 4.1. Плащанията от страна на ВЪЗЛОЖИТЕЛЯ ще бъдат извършвани, по банков път, без аванс в срок до 45 (четиридесет и пет) календарни дни от датата на приемо-предавателен протокол за извършване и приемане на действително изпълнените дейности и количества, и получаване на оригинална фактура.

5. РАЗЛИЧНИ ДОГОВОРКИ

- 5.1. Количествата за отделните видове дейности, съгласно Приложение 1, са приблизителни, не са обвързващи и служат за направата на ценовото сравнение, с цел определяне на Изпълнител, на база критерия за възлагане на поръчката - "най-ниска цена".

5.2. Изпълнителят представлява Възложителя пред техническата администрация на Общината, Областта, Органите на областна дирекция „ПБЗН“, Агенция по геодезия, картография и кадастър, Агенция Пътица, Областни дирекции Земеделие, РИОСВ и други експлоатационни дружества, да подава и получава от името на Възложителя всички необходими документи, свързани със строежа, съгласно действащата нормативна уредба до приключване на строителството и въвеждане в експлоатация на строежа.

5.3. Email: office@ekip-mg.com, като в случай на промяна участникът ще уведоми писмено Възложителя.

5.4. Към изпълнение се пристъпва, след изпращане от страна на ВЪЗЛОЖИТЕЛЯ на заявка за изпълнение с посочени конкретни количества, по факс или имейл до лицето за контакт на ИЗПЪЛНИТЕЛЯ. В случай, че срокът на изпълнение изтича в почивен ден, то за краен срок за изпълнение на услугите ще се счита първия работен, следващ почивния, ден.

6. ЦЕНИ

Начална ценова оферта: 205 250,00 лева без ДДС.

Окончателно ценово предложение за цялостно изпълнение: 205 250,00 лева без ДДС.

Валидност на офертата: до 20.11.2020

Единичните цени са съгласно Приложение № 1.

За всичко, недоведено в настоящия протокол, остават валидни условията на документацията за участие и съдържащите се в нея документи.

Приложение 1: Договорени единични цени.

ПОТВЪРЖДЕНИЕ ЗА СЪДЪРЖАНИЕ НА ПРОТОКОЛА

Долуподписаните представители на участника, сме запознати и напълно съгласни със съдържанието на настоящия протокол.

1.

(ИМЕ)

Гроздан Грозев

(ПОДПИС)

2.

(ИМЕ)

(ПОДПИС)

Членове на комисията

1.

2.

3.

(ИМЕ)

(ПОДПИС)

Участникът получи копие от настоящия протокол.

ПРИЛОЖЕНИЕ 1 - ДОГОВОРЕНИ ЕДИНИЧНИ ЦЕНИ

за процедура на договаряне с предварителна покана за участие
№ 183-EP-20-MP-Y-3

Предмет: „Извършване на дейности по кадастъра и свързаните с тях проектни и геодезични дейности, във връзка с изпълнението на обекти по програмата за инвестиции, поддръжка и присъединяване на нови клиенти в „Електроразпределение Юг“ ЕАД, по обособена позиция № 7 - Територията на КЕЦ Кърджали, КЕЦ Момчилград, КЕЦ Крумовград, КЕЦ Хасково, КЕЦ Димитровград, КЕЦ Харманли и КЕЦ Свиленград”

По квалификационна система № С-16-EP-ХК-У-18

Предмет: „Извършване на дейности по кадастъра и свързаните с тях проектни и геодезични дейности, във връзка с изпълнението на обекти по програмата за инвестиции, поддръжка и присъединяване на нови клиенти в “Електроразпределение Юг” ЕАД (старо наименование: “ЕВН България Електроразпределение” ЕАД), по обособени позиции“

„ЕКИП-МГ“ООД

№	НАИМЕНОВАНИЕ	Мярка	Количество	Ед. цена , лева, без вкл. ДДС	Стойност , лева, без вкл. ДДС
1.	Изходни данни за проектиране				
1.1.	Изготвяне на надлъжен профил - за проектиране на нови въздушни/кабелни линии СрН/НН.				
1.1.1.	с трасе до 200 м.	бр.	45	180,00	8 100,00
1.1.2.	с трасе от 200 до 500 м.	бр.	42	200,00	8 400,00
1 1 3	Добавка към цената за изготвяне на надлъжен профил за нови въздушни/кабелни линии СрН/НН с трасе над 500 м.	м	5500	0,25	1 375,00
1.2.1.	Изготвяне на надлъжен профил - за проектиране на реконструкция на съществуващи въздушни линии СрН с трасе до 500 м.	бр.	20	180,00	3 600,00
1.2.2.	Добавка към цената за изготвяне на надлъжен профил за реконструкция на съществуващи въздушни линии СрН с трасе над 500 м.	м	1000	0,25	250,00
1.2.3.	Геодезично заснемане за проектиране на реконструкция на съществуващи въздушни линии НН с трасе до 500 м.	бр.	20	160,00	3 200,00
1.2.4.	Добавка към цената за геодезично заснемане за реконструкция на съществуващи въздушни линии НН с трасе над 500 м.	м	25000	0,25	6 250,00
1.2.5.	Геодезично заснемане на точков обект	бр.	40	180,00	7 200,00
1.3.1.	Изготвяне на комбинирана скица за проектиране	бр.	170	80,00	13 600,00
2.	Геодезични проекти				
2.1.	Изготвяне на трасировъчен план и вертикална планировка				
2.1.1.	Изготвяне на трасировъчен план за линейни обекти с трасе до 200 м.	бр.	250	150,00	37 500,00
2.1.2.	Добавка към цената за изготвяне на трасировъчен план за линейни обекти с трасе над 200 м.	м	30000	0,25	7 500,00
2.1.3.	Изготвяне на трасировъчен план и вертикална планировка на площадкови обекти	бр.	50	300,00	15 000,00
2.2.1.	Изготвяне на устройствена план-схема за линейни обекти с трасе до 200 м.	бр.	65	150,00	9 750,00

2.2.2.	Добавка към цената за изготвяне на устройствена план-схема за линейни обекти с трасе над 200 м.	м	14000	0,25	3 500,00
2.3.	Изготвяне на парцеларен план /ПП/ - част Геодезия				
2.3.1.	с трасе до 200 м.	бр.	15	180,00	2 700,00
2.3.2.	с трасе от 200 до 500 м.	бр.	15	200,00	3 000,00
2.3.3.	Добавка към цената за изготвяне на ПП с трасе над 500 м.	м	4300	0,25	1 075,00
2.4.	Изготвяне на подробен устройствен план /ПУП/ - част Геодезия	бр.	10	150,00	1 500,00
3.	Трасиране				
3.1.	Трасиране на линейни обекти (подземни и въздушни електропроводи)				
3.1.1.	с трасе до 200 м.	бр	200	120,00	24 000,00
3.1.2.	Добавка към цената за трасиране с трасе над 200 м.	м	16000	0,25	4 000,00
3.2.	Трасиране на площадкови обекти	бр.	50	120,00	6 000,00
4.	Екзекутивна документация				
4.1.	Създаване на екзекутиви (заснемане) на линеен обект за Агенцията по кадастъра				
4.1.1.	с трасе до 200 м.	бр.	200	130,00	26 000,00
4.1.2.	Добавка към цената за заснемане с трасе над 200 м.	м	17000	0,25	4 250,00
4.2.	Създаване на екзекутиви (заснемане) на площадков обект за Агенцията по кадастъра	бр.	50	150,00	7 500,00
Обща стойност, в лева, без включен ДДС:					205 250,00

Всички цени за линейни обекти се отнасят за трасе и не зависят от броя на положените кабели /линии/.

В цените трябва да са включени всички преки и непреки разходи свързани с изпълнението, като всички разходи за труд, за използване на специално оборудване, помощни и допълнителни услуги, както и разходи за режимни, заплати, извънреден труд, транспорт, командировъчни, оглед и проучване на трасетата, осъществяване на авторски надзор, съгласуване с инстанции, съгласуване на екзекутивна документация и предаването ѝ с приемно-предавателен протокол на Възложителя, участие в комисии при изпълнението и предаването на обекта, предоставяне на цифрови данни на CD, предоставяне на данните на Агенцията по кадастъра, получаване на удостоверение и др.

Разходите за получаване на картен материал и данни от Агенция по кадастър, Общини, Земеделски и горски служби, както и всички такси за съгласуване са за сметка на Възложителя, освен ако към съответната позиция не е записано друго.

Посочените по-горе количества са прогнозни, необвързващи за Възложителя и служат за изготвяне на ценово сравнение между участниците.

Участник:

Троздан Трозев
 /име, фамилия, подпис/



ПРОТОКОЛ от договарянето

Вид обществена поръчка: Процедура на договаряне с предварителна покана за участие № 183-EP-20-MP-Y-3 с предмет: „Извършване на дейности по кадастъра и свързаните с тях проектни и геодезични дейности, във връзка с изпълнението на обекти по програмата за инвестиции, поддръжка и присъединяване на нови клиенти в „Електроразпределение Юг“ ЕАД, по обособена позиция № 7 - Територията на КЕЦ Кърджали, КЕЦ Момчилград, КЕЦ Крумовград, КЕЦ Хасково, КЕЦ Димитровград, КЕЦ Харманли и КЕЦ Свиленград“, по квалификационна система № С-16-EP-XK-Y-18

Преговори от:	Дата: 20.08.2020г. Час: 11:30
Участник	ДЗЗД „Консорциум Родопи Гео“
Оферта №	5051/01.06.2020
Представители по време на преговори:	Юлиан Тошков – Управител

Основният член на комисията [REDACTED] експерт „Мрежов инженеринг“, поради служебно отсъствие, бе заменен от резервния член на комисията [REDACTED] – експерт „Мрежов инженеринг“.

На основание чл.67 от ППЗОП, комисията, назначена със заповед на възложителя от 05.06.2020 г., проведе преговори с участника, при следните условия:

1. СРОКОВЕ

- 1.1. Срок на договор: 24 месеца от датата на сключване на договора или до изчерпване на стойността му, като меродавно е събитието, което настъпи по-рано във времето.
- 1.2. Срок на изпълнение: съгласно условията, посочени в съответния раздел на Търговски условия (Издание Юли 2016).

2. НЕУСТОЙКИ

- 2.1. При неспазване на срока за изпълнение, Изпълнителят дължи на Възложителя неустойка, съгласно условията, предвидени в съответния раздел на Търговски условия (Издание Юли 2016).
- 2.2. ВЪЗЛОЖИТЕЛЯТ прихваща сумата по неустойката с обезщетителен характер със задължението към ИЗПЪЛНИТЕЛЯ.

3. ГАРАНЦИИ

- 3.1. При подписване на договора Изпълнителят предоставя гаранция за изпълнение на договора в размер на 1% от стойността на договора, без включен ДДС, за срок от 60 (шестдесет) календарни месеца, включващ срока на договора плюс гаранционния срок, считано от датата на подписване на договора.
- 3.2. Гаранционен срок: 36 (тридесет и шест) месеца, считано от датата на приемо-предавателния протокол.

4. ПЛАЩАНЕ

- 4.1. Плащанията от страна на ВЪЗЛОЖИТЕЛЯ ще бъдат извършвани, по банков път, без аванс в срок до 45 (четиридесет и пет) календарни дни от датата на приемо-предавателен протокол за извършване и приемане на действително изпълнените дейности и количества, и получаване на оригинална фактура.

5. РАЗЛИЧНИ ДОГОВОРКИ

- 5.1. Количествата за отделните видове дейности, съгласно Приложение 1, са приблизителни, не са обвързващи и служат за направата на ценовото сравнение, с цел определяне на Изпълнителя, на база критерия за възлагане на поръчката - "най-ниска цена".

5.2. Изпълнителят представлява Възложителя пред техническата администрация на Общината, Областта, Органите на областна дирекция „ПБЗН“, Агенция по геодезия, картография и кадастър, Агенция Пътища, Областни дирекции Земеделие, РИОСВ и други експлоатационни дружества, да подава и получава от името на Възложителя всички необходими документи, свързани със строежа, съгласно действащата нормативна уредба до приключване на строителството и въвеждане в експлоатация на строежа.

5.3. Факс за кореспонденция с участника: 032 626632, email: rodopigeo@abv.bg, като в случай на промяна участникът ще уведоми писмено Възложителя.

5.4. Към изпълнение се пристъпва, след изпращане от страна на ВЪЗЛОЖИТЕЛЯ на заявка за изпълнение с посочени конкретни количества, по факс или имейл до лицето за контакт на ИЗПЪЛНИТЕЛЯ. В случай, че срокът на изпълнение изтича в почивен ден, то за краен срок за изпълнение на услугите ще се счита първия работен, следващ почивния, ден.

6. ЦЕНИ

Начална ценова оферта: 182 660,00 лева без ДДС.

Окончателно ценово предложение за цялостно изпълнение: 136 635,00 лева без ДДС.

Валидност на офертата: до 20.11.2020

Единичните цени са съгласно Приложение № 1.

За всичко, недоведено в настоящия протокол, остават валидни условията на документацията за участие и съдържащите се в нея документи.

Приложение 1: Договорени единични цени.

ПОТВЪРЖДЕНИЕ ЗА СЪДЪРЖАНИЕ НА ПРОТОКОЛА

Долуподписаните представители на участника, сме запознати и напълно съгласни със съдържанието на настоящия протокол.

1. Юлиан Димитров Точков

(ИМЕ)

(ПОДПИС)

Членове на комисията

1.

2.

3.

Участникът получи копие от настоящия протокол.

ПРИЛОЖЕНИЕ 1 - ДОГОВОРЕНИ ЕДИНИЧНИ ЦЕНИ

за процедура на договоряне с предварителна покана за участие
№ 183-EP-20-MP-Y-3

Предмет: „Извършване на дейности по кадастъра и свързаните с тях проектни и геодезични дейности, във връзка с изпълнението на обекти по програмата за инвестиции, поддръжка и присъединяване на нови клиенти в „Електроразпределение Юг“ ЕАД, по обособена позиция № 7 - Територията на КЕЦ Кърджали, КЕЦ Момчилград, КЕЦ Крумовград, КЕЦ Хасково, КЕЦ Димитровград, КЕЦ Харманли и КЕЦ Свиленград”

По квалификационна система № С-16-EP-XK-Y-18

Предмет: „Извършване на дейности по кадастъра и свързаните с тях проектни и геодезични дейности, във връзка с изпълнението на обекти по програмата за инвестиции, поддръжка и присъединяване на нови клиенти в “Електроразпределение Юг” ЕАД (старо наименование: “ЕВН България Електроразпределение” ЕАД), по обособени позиции”

ДЗЗД „Консорциум
„Родопи Гео“

№	НАИМЕНОВАНИЕ	Мярка	Количество	Ед. цена , лева, без вкл. ДДС	Стойност , лева, без вкл. ДДС
1.	Изходни данни за проектиране				
1.1.	Изготвяне на надлъжен профил - за проектиране на нови въздушни/кабелни линии СрН/НН.				
1.1.1.	с трасе до 200 м.	бр.	45	100,00	4 500,00
1.1.2.	с трасе от 200 до 500 м.	бр.	42	110,00	4 620,00
1.1.3.	Добавка към цената за изготвяне на надлъжен профил за нови въздушни/кабелни линии СрН/НН с трасе над 500 м.	м	5500	0,10	550,00
1.2.1.	Изготвяне на надлъжен профил - за проектиране на реконструкция на съществуващи въздушни линии СрН с трасе до 500 м.	бр.	20	110,00	2 200,00
1.2.2.	Добавка към цената за изготвяне на надлъжен профил за реконструкция на съществуващи въздушни линии СрН с трасе над 500 м.	м	1000	0,10	100,00
1.2.3.	Геодезично заснемане за проектиране на реконструкция на съществуващи въздушни линии НН с трасе до 500 м.	бр.	20	120,00	2 400,00
1.2.4.	Добавка към цената за геодезично заснемане за реконструкция на съществуващи въздушни линии НН с трасе над 500 м.	м	25000	0,10	2 500,00
1.2.5.	Геодезично заснемане на точков обект	бр.	40	10,00	400,00
1.3.1.	Изготвяне на комбинирана скица за проектиране	бр.	170	40,00	6 800,00
2.	Геодезични проекти				
2.1.	Изготвяне на трасировъчен план и вертикална планировка				
2.1.1.	Изготвяне на трасировъчен план за линейни обекти с трасе до 200 м.	бр.	250	100,00	25 000,00
2.1.2.	Добавка към цената за изготвяне на трасировъчен план за линейни обекти с трасе над 200 м.	м	30000	0,05	1 500,00
2.1.3.	Изготвяне на трасировъчен план и вертикална планировка на площадкови обекти	бр.	50	90,00	4 500,00
2.2.1.	Изготвяне на устройствена план-схема за линейни обекти с трасе до 200 м.	бр.	65	90,00	5 850,00

2.2.2.	Добавка към цената за изготвяне на устройствена план-схема за линейни обекти с трасе над 200 м.	м	14000	0,05	700,00
2.3.	Изготвяне на парцеларен план /ПП/ - част Геодезия				
2.3.1.	с трасе до 200 м.	бр.	15	105,00	1 575,00
2.3.2.	с трасе от 200 до 500 м.	бр.	15	105,00	1 575,00
2.3.3.	Добавка към цената за изготвяне на ПП с трасе над 500 м.	м	4300	0,05	215,00
2.4.	Изготвяне на подробен устройствен план /ПУП/ - част Геодезия	бр.	10	90,00	900,00
3.	Трасиране				
3.1.	Трасиране на линейни обекти (подземни и въздушни електропроводи)				
3.1.1.	с трасе до 200 м.	бр.	200	140,00	28 000,00
3.1.2.	Добавка към цената за трасиране с трасе над 200 м.	м	16000	0,25	4 000,00
3.2.	Трасиране на площадкови обекти	бр.	50	90,00	4 500,00
4.	Екзекутивна документация				
4.1.	Създаване на екзекутиви (заснемане) на линеен обект за Агенцията по кадастъра				
4.1.1.	с трасе до 200 м.	бр.	200	120,00	24 000,00
4.1.2.	Добавка към цената за заснемане с трасе над 200 м.	м	17000	0,25	4 250,00
4.2.	Създаване на екзекутиви (заснемане) на площадков обект за Агенцията по кадастъра	бр.	50	120,00	6 000,00
Обща стойност, в лева, без включен ДДС:					136 635,00

Всички цени за линейни обекти се отнасят за трасе и независят от броя на положените кабели /линии/.

В цените трябва да са включени всички преки и непреки разходи свързани с изпълнението, като всички разходи за труд, за използване на специално оборудване, помощни и допълнителни услуги, както и разходи за режийни, заплати, извънреден труд, транспорт, командировъчни, оглед и проучване на трасетата, осъществяване на авторски надзор, съгласуване с инстанции, съгласуване на екзекутивна документация и предаването ѝ с приемно-предавателен протокол на Възложителя, участие в комисии при изпълнението и предаването на обекта, предоставяне на цифрови данни на CD, предоставяне на данните на Агенцията по кадастъра, получаване на удостоверение и др.

Разходите за получаване на картен материал и данни от Агенция по кадастър, Общини, Земеделски и горски служби, както и всички такси за съгласуване са за сметка на Възложителя, освен ако към съответната позиция не е записано друго.

Посочените по-горе количества са прогнозни, необвързващи за Възложителя и служат за изготвяне на ценово сравнение между участниците.








Участник:

/име, фамилия, подпис/

Оман Тошков

ПРОТОКОЛ за необходимост от изискване на подробна писмена обосновка

Днес, 20.08.2020 в 14:00 часа в сградата, находяща се в град Пловдив, ул. „Христо Г. Данов“ № 37, се събра комисия, назначена със заповед №1/ 05.06.2020 в следния състав:

ПРЕДСЕДАТЕЛ	ЧЛЕН 1	ЧЛЕН 2
		
		
		

Комисията пристъпи към проверка за наличието на обстоятелства по чл. 72, ал. 1 от ЗОП за участници в процедура на договаряне с предварителна покана за участие № 183-EP-20-MP-Y-3 с предмет: „Извършване на дейности по кадастъра и свързаните с тях проектни и геодезични дейности, във връзка с изпълнението на обекти по програмата за инвестиции, поддръжка и присъединяване на нови клиенти в „Електроразпределение Юг“ ЕАД, по обособена позиция № 7 - Територията на КЕЦ Кърджали, КЕЦ Момчилград, КЕЦ Крумовград, КЕЦ Хасково, КЕЦ Димитровград, КЕЦ Харманли и КЕЦ Свиленград“, открита с Решение № 183-EP-20-MP-Y-3 /P01 от 19.05.2020 по квалификационна система № С-16-EP-XK-Y-18 с предмет: „Извършване на дейности по кадастъра и свързаните с тях проектни и геодезични дейности, във връзка с изпълнението на обекти по програмата за инвестиции, поддръжка и присъединяване на нови клиенти в “Електроразпределение Юг” ЕАД (старо наименование: “ЕВН България Електроразпределение” ЕАД), по обособени позиции“.

Констатациите са отразени в Таблица № 1.

№	Участници	Окончателно ценово предложение	Средна стойност на останалите предложения	Изисква ли се обосновка за предложената цена	
				Да/ Не	Изразено в %
1	„ЕКИП-МГ“ ООД	205 250,00	120 405,00	Не	+70,47%
2	ДЗЗД „Консорциум Родопи Гео“	136 635,00	154 712,50	Не	-11,68%
3	„Геометрик“ ООД	104 175,00	170 942,50	Да	-39,06%

Видно от горната таблица, е налично предложение в офертата на участник, свързано с цена или разходи, което подлежи на оценяване, с повече от 20 на сто по-благоприятно от средната стойност на предложенията на останалите участници по същия показател за оценка.

Съгласно чл.72, ал.1 от ЗОП, в такъв случай комисията е длъжна да изиска подробна писмена обосновка от участник „Геометрик“ ООД

На основание чл.72, ал.1 от ЗОП, обосновката следва да се представи в 5-дневен срок от получаване на искането.

ПРОТОКОЛ за разглеждане на обосновка

Днес, 27.08.2020 в сграда, находяща се град Пловдив, ул. „Христо Г. Данов“ № 37, се събра комисия, назначена на дата 05.06.2020 в следния състав:

ПРЕДСЕДАТЕЛ	ЧЛЕН 1	ЧЛЕН 2

Комисията се събра на това свое заседание със задача да разгледа постъпили обосновка от участници в процедура на договаряне с предварителна покана за участие № 183-EP-20-MP-Y-3 с предмет: „Извършване на дейности по кадастъра и свързаните с тях проектни и геодезични дейности, във връзка с изпълнението на обекти по програмата за инвестиции, поддръжка и присъединяване на нови клиенти в „Електроразпределение Юг“ ЕАД, по обособена позиция № 7 - Територията на КЕЦ Кърджали, КЕЦ Момчилград, КЕЦ Крумовград, КЕЦ Хасково, КЕЦ Димитровград, КЕЦ Харманли и КЕЦ Свиленград“, открита с Решение № 183-EP-20-MP-Y-3 /P01 от 19.05.2020 по квалификационна система № С-16-EP-XK-Y-18 с предмет: „Извършване на дейности по кадастъра и свързаните с тях проектни и геодезични дейности, във връзка с изпълнението на обекти по програмата за инвестиции, поддръжка и присъединяване на нови клиенти в “Електроразпределение Юг” ЕАД (старо наименование: “ЕВН България Електроразпределение” ЕАД), по обособени позиции“.

Комисията констатира, че е представена обосновка, съответно от:

1. „ГЕОМЕТРИК“ ООД – вх. № 7077/27.08.2020;

Комисията пристъпи към разглеждане на представената обосновка:

След разглеждане на обосновка от участник „ГЕОМЕТРИК“ ООД, комисията единодушно реши, че посочените в нея обстоятелства се отнасят до обективни такива, свързани с наличието на изключително благоприятни условия за участника по смисъла на чл. 72, ал. 2, т. 2 от Закона за обществените поръчки (ЗОП), на основание на което комисията определя посочените от участника обстоятелства като обективни със следните мотиви:

Фактът, че участника е изпълнител по действащите договори на възложителя с аналогичен предмет се явява обстоятелство, което представлява изключително благоприятно условие за него. Участникът е запознат с изискванията и стандартите на възложителя при изготвянето на необходимата документация, с което е успял да оптимизира работния процес чрез създаване на база данни с проекти от всички дейности включени в предмета на поръчката. Комисията счита, че предоставената информация от участника води до оптимизиране на времето, а с това и разходите. Участникът е отбелязал, че разполага със собствено техническо оборудване, което комисията счита, че е предпоставка за предлагане на конкурентни цени тъй като за участника не възниква необходимост от влагане на средства в техническо оборудване, като в цената са заложили само разходи за канцеларски материали, което е предпоставка за предлагане на конкурентни цени тъй като за участника не възниква необходимост от влагане на средства в техническо оборудване, предназначено за конкретната обществена поръчка.

Представен е подробен разчет на разходите в съответствие с дейностите свързани с изпълнението на услугите. Видно е, че основните разходи по изпълнение на поръчката са свързани с изплащане на трудови възнаграждения на членовете на екипа. В представената обосновка са включени разходите за труд, осигуровки, канцеларски материали, електроенергия, командировъчни и транспортни разходи, време за извършване на конкретната дейност и е заложила печалбата в %.

На основание чл. 72, ал. 3 от ЗОП, комисията оцени пълнотата на представената обосновка, разгледа всяко цитирано условие и прецени, че обосновката съдържа обективни обстоятелства по смисъла чл. 72, ал. 2, т.2 от ЗОП.