




ПРОТОКОЛ за отваряне на оферти

Днес, 24.07.2018г. в 10:30 часа в сградата, находяща се в град Пловдив, ул. „Христо Г. Данов“ № 37, се събра комисия, назначена със заповед №1/24.07.2018, в следния състав:

ПРЕДСЕДАТЕЛ	ЧЛЕН 1	ЧЛЕН 2
Информацията е заличена съгл. чл.2 и чл.4 от ЗЗЛД		
		

Комисията се събра със задача да отвори оферти в процедура на договаряне с предварителна покана за участие № 318-EP-18-MP-Y-3 с предмет: „Извършване на дейности по кадастъра и свързаните с тях проектни и геодезични дейности, във връзка с изпълнението на обекти по програмата за инвестиции, поддръжка и присъединяване на нови клиенти в Електроразпределение Юг ЕАД, по обособени позиции в КЕЦ група 11- КЕЦ Приморско и КЕЦ Бургас“, открита с Решение № № 318-EP-18-MP-Y-3/P1 от 09.07.2018г., по квалификационна система № С-16-EP-XK-Y-18 с предмет: „Извършване на дейности по кадастъра и свързаните с тях проектни и геодезични дейности, във връзка с изпълнението на обекти по програмата за инвестиции, поддръжка и присъединяване на нови клиенти в “Електроразпределение Юг” ЕАД (старо наименование: “ЕВН България Електроразпределение” ЕАД) по обособени позиции“.

Председателят на комисията получи от деловодството на възложителя подадените оферти.

Комисията констатира, че до крайния срок за представяне на оферти има постъпили оферти, съответно от:

1. „ГЕОПРОЕКТ ПРИМОРСКО“ ЕООД, гр. Приморско – вх. № 6448/ 19.07.2018г.

На заседанието на комисията, на основание чл. 54, ал. 2 от ППЗОП:

Не присъства/ха участник/ци или негов/негови упълномощени представители, както и представители на средствата за масово осведомяване;

Присъстваха участник/ци в процедурата или техни упълномощени представители;

Присъстваха представител/и на средствата за масово осведомяване.

Присъстващите лица (в случай че има такива) се вписаха в Присъствен списък, неразделна част от настоящия Протокол.

Председателят на комисията пристъпи към отваряне на офертите на всеки от участниците.

С това приключи приключи публичната част на заседанието. Присъстващите лица (ако има такива) напуснаха залата.

ПРОТОКОЛ за разглеждане на техническите предложения

Днес, 24.07.2018г. в 11:30 часа в сграда, находяща се в град Пловдив, ул. „Христо Г. Данов“ № 37, се събра комисия, назначена със Заповед № 1/ 24.07.2018, в следния състав:

ПРЕДСЕДАТЕЛ	ЧЛЕН 1	ЧЛЕН 2
<p>Информацията е заличена съгл. чл.2 и чл.4 от ЗЗЛД</p>		

Комисията пристъпи към разглеждане на предложенията за изпълнение на процедура на договаряне с предварителна покана за участие № 318-EP-18-MP-Y-3 с предмет: „Извършване на дейности по кадастъра и свързаните с тях проектни и геодезични дейности, във връзка с изпълнението на обекти по програмата за инвестиции, поддръжка и присъединяване на нови клиенти в Електроразпределение Юг ЕАД, по обособени позиции в КЕЦ група 11- КЕЦ Приморско и КЕЦ Бургас“, открита с Решение № № 318-EP-18-MP-Y-3/P1 от 09.07.2018г., по квалификацията система № С-16-EP-XK-Y-18 с предмет: „Извършване на дейности по кадастъра и свързаните с тях проектни и геодезични дейности, във връзка с изпълнението на обекти по програмата за инвестиции, поддръжка и присъединяване на нови клиенти в “Електроразпределение Юг” ЕАД (старо наименование: “ЕВН България Електроразпределение” ЕАД) по обособени позиции“, на всеки участник относно съответствието му с техническите спецификации и изискванията на възложителя

При проверката комисията констатира следното:

**Участник „ГЕОПРОЕКТ ПРИМОРСКО“ ЕООД, гр. Приморско
Оферта с вх. № 6448/ 19.07.2018г.**




Офертата на участника съдържа всички документи, посочени в поканата за представяне на оферти. Предложението за изпълнение на поръчката/мострите съответства/т на техническите спецификации и изискванията на възложителя.

Офертата на участника **съдържа отделен запечатан плик с надпис „Предлагани ценови параметри“**, като същият остана неотворен.

Във връзка с гореизложеното, Комисията единодушно реши: допуска участника до понататъшно участие в процедурата.

ПРОТОКОЛ за отваряне на ценови предложения и теглене на жребий

Днес, 07.08.2018 в 09:30 часа в сграда, находяща се в град Пловдив, ул. „Христо Г. Данов“ № 37, се събра комисия, назначена със заповед №1/ 24.07.2018, в следния състав:

ПРЕДСЕДАТЕЛ	ЧЛЕН 1	ЧЛЕН 2
Информацията е заличена съгл. чл.2 и чл.4 от ЗЗЛД		
		

Комисията се събра със задача да отвори ценовите предложения и чрез жребий да определи поредността на провеждане на преговорите с допуснатите до този етап участници, в процедура на договаряне с предварителна покана за участие № 318-EP-18-MP-Y-3 с предмет: „Извършване на дейности по кадастъра и свързаните с тях проектни и геодезични дейности, във връзка с изпълнението на обекти по програмата за инвестиции, поддръжка и присъединяване на нови клиенти в Електроразпределение Юг ЕАД, по обособени позиции в КЕЦ група 11- КЕЦ Приморско и КЕЦ Бургас“, по квалификационна система № С-16-EP-XK-Y-18 с предмет: „Извършване на дейности по кадастъра и свързаните с тях проектни и геодезични дейности, във връзка с изпълнението на обекти по програмата за инвестиции, поддръжка и присъединяване на нови клиенти в “Електроразпределение Юг” ЕАД (старо наименование: “ЕВН България Електроразпределение” ЕАД) по обособени позиции“,

На заседанието на комисията, на основание чл. 54, ал. 2 от ППЗОП:

- Не присъства/ха участник/ци или негов/негови упълномощени представители, както и представители на средствата за масово осведомяване;
- Присъстваха участник/ци в процедурата или техни упълномощени представители;
- Присъстваха представител/и на средствата за масово осведомяване.

Присъстващите лица (в случай че има такива) се вписаха в Присъствен списък, неразделна част от настоящия Протокол.

Председателят на комисията пристъпи към отваряне на плик с надпис „Предлагани ценови параметри“ и оповестяване финансовите предложения на всеки от участниците.

След това председателят на комисията пристъпи към теглене на жребий за определяне поредността на провеждане на преговори на основание чл. 67, ал. 2 от ППЗОП.

Всеки присъстващ участник изтегли по 1 бр. плик. За всеки един от участниците, които не присъстват на заседанието на комисията, председателят на комисията изтегли по един плик.

Чрез жребий, на основание чл. 67, ал. 2 от ППЗОП и във връзка с гореописаните правила за провеждане на жребий, е определена поредността на провеждане на преговорите с допуснатите до този етап участници, както следва:

№/	Участник
1	Геопроекти Приморско БООД
2	

С определянето поредността на провеждане на преговори приключи публичната част на заседанието. Присъстващите лица (ако има такива) напуснаха залата.

След определяне поредност на провеждане на преговорите, комисията изготви следния график за провеждане на преговори с всеки от участниците в процедурата:

№/	Участник	Дата на преговори	Начален час на преговори
1	Геопроекти Приморско БООД	27.08.2018	13 ⁰⁰
2			

ПРОТОКОЛ от договарянето

Вид обществена поръчка: Процедура на договаряне с предварителна покана за участие № 318-EP-18-MP-Y-3

Предмет: „Извършване на дейности по кадастъра и свързаните с тях проектни и геодезични дейности, във връзка с изпълнението на обекти по програмата за инвестиции, поддръжка и присъединяване на нови клиенти в Електроразпределение Юг ЕАД, по обособени позиции в КЕЦ група 11- КЕЦ Приморско и КЕЦ Бургас“,

по квалификационна система № С-16-EP-XK-Y-18 с предмет: „Извършване на дейности по кадастъра и свързаните с тях проектни и геодезични дейности, във връзка с изпълнението на обекти по програмата за инвестиции, поддръжка и присъединяване на нови клиенти в “Електроразпределение Юг” ЕАД (старо наименование: “ЕВН България Електроразпределение” ЕАД), по обособени позиции“.

Преговори от:	Дата: 27.08.2018г. Час: 13:00
Участник	„ГЕОПРОЕКТ ПРИМОРСКО“ ЕООД
Оферта №	вх. № 6448/ 19.07.2018г
Представители по време на преговори:	Дамян Петков

На основание чл.67 от ППЗОП, комисията, назначена със заповед на възложителя, проведе преговори с участника, при следните условия:

1. СРОКОВЕ

1.1. Срок на договор: 24 месеца от датата на сключване на договора или до изчерпване на стойността му, като меродавно е събитието, което настъпи по-рано във времето.

1.2. Срок на изпълнение: съгласно условията, посочени в съответния раздел на Търговски условия (Издание Юли 2016).

1.3. Опция за удължаване срока на договора: не се предвижда.

1.4. Договорът не може да бъде изменен и допълван, освен по реда на чл. 116 от ЗОП.

1.4.1. Възложителят има право да измени договор за обществена поръчка с допълнително споразумение, на основание чл.116, ал.1, т.1 от ЗОП, в случай на иницирано производство по обжалване на стартирана процедура със същия предмет, при положение че:

1.4.1.1. към момента на подписване на допълнителното споразумение няма избран изпълнител с влязло в сила решение;

1.4.1.2. прекъсването на доставката/ услугата/строителството би довело до съществени затруднения за възложителя. Наличието на съществени затруднения за възложителя се описва в допълнителното споразумение.

1.4.2. При кумулативното наличие на гореописаните предпоставки, възложителят има право да удължи срока на съществуващия договор до избора на изпълнител. При наличие на неизразходвана стойност на съществуващия договор, изменение на стойността е недопустимо. При наличие на остатъчна стойност, която е недостатъчна за

покриване нуждите на възложителя до сключването на нов договор, е допустимо стойността да бъде изменена, като стойността на изменението не може да надвишава 50 на сто от стойността на съществуващия договор.

2. НЕУСТОЙКИ

2.1. При неспазване на срока за изпълнение, Изпълнителят дължи на Възложителя неустойка, съгласно условията, предвидени в съответния раздел на Търговски условия (Издание Юли 2016).

2.2. Неустойката се прихваща от задължението към Изпълнителя след изпращане на уведомително писмо (документ за неустойка с обезщетителен характер) от Възложителя

3. ГАРАНЦИИ

3.1. При подписване на договора Изпълнителят предоставя гаранция за изпълнение на договора в размер на 1% от стойността на договора, без включен ДДС, за срок от 60 (шестдесет) месеца.

3.2. Гаранционен срок: 36 (тридесет и шест) месеца, считано от датата на приемопредавателния протокол.

4. ПЛАЩАНЕ

4.1. Плащанията ще бъдат извършвани от Възложителя, съгласно условията, предвидени в съответния раздел на Търговски условия (Издание Юли 2016).

5. РАЗЛИЧНИ ДОГОВОРКИ

5.1. Количествата за отделните видове дейности, съгласно Приложение 1, са приблизителни, не са обвързващи и служат за направата на ценовото сравнение, с цел определяне на Изпълнител, на база критерия за възлагане на поръчката - "най-ниска цена".

5.2. Изпълнителят представлява Възложителя пред техническата администрация на Общината, Областта, Органите на областна дирекция „ПБЗН“, Агенция по геодезия, картография и кадастър, Агенция Пътища, Областни дирекции Земеделие, РИОСВ и други експлоатационни дружества, да подава и получава от името на Възложителя всички необходими документи, свързани със строежа, съгласно действащата нормативна уредба до приключване на строителството и въвеждане в експлоатация на строежа.

5.3. Факс за кореспонденция с участника: 0550/33337, като в случай на промяна участникът ще уведоми писмено Възложителя

6. ЦЕНИ

Начална ценова оферта: 323 264,30 лв. без ДДС.

Окончателно ценово предложение за цялостно изпълнение: 299 864.15лв. без ДДС.

Единичните цени са съгласно Приложение № 1.

За всичко, недоговорено в настоящия протокол, остават валидни условията на документацията за участие и съдържащите се в нея документи.

Приложение 1: Договорени единични цени.

ПОТВЪРЖДЕНИЕ ЗА СЪДЪРЖАНИЕ НА ПРОТОКОЛА

Долуподписаните представители на участника, сме запознати и напълно съгласни със съдържанието на настоящия протокол.

1. Ганел Пенков
(име)

Информацията е заличена съгл. чл.2 и чл.4 от ЗЗЛД

Членове на комисията

1...
2.
3.
(име) (подпис)

Участника получи копие от настоящия протокол.

ПРИЛОЖЕНИЕ 1 - ДОГОВОРЕНИ ЕДИНИЧНИ ЦЕНИ

за процедура на договаряне с предварителна покана за участие

№ 318-EP-18-MP-Y-3

Предмет: „Извършване на дейности по кадастъра и свързаните с тях проектни и геодезични дейности, във връзка с изпълнението на обекти по програмата за инвестиции, поддръжка и присъединяване на нови клиенти в Електроразпределение Юг ЕАД, по обособени позиции в КЕЦ група 11- КЕЦ Приморско и КЕЦ Бургас“

По квалификационна система № С-16-EP-XK-Y-18

Предмет: „Извършване на дейности по кадастъра и свързаните с тях проектни и геодезични дейности, във връзка с изпълнението на обекти по програмата за инвестиции, поддръжка и присъединяване на нови клиенти в “Електроразпределение Юг” ЕАД (старо наименование: “EVN България Електроразпределение” ЕАД), по обособени позиции“

**„ГЕОПРОЕКТ
ПРИМОРСКО“ ЕООД
2018**

№	НАИМЕНОВАНИЕ	Мярка	Количество	Ед. цена , лева, без вкл. ДДС	Стойност , лева, без вкл. ДДС
1.	Изходни данни за проектиране				
1.1.	Изготвяне на надлъжен профил - за проектиране на нови въздушни/кабелни линии СрН/НН.				
1.1.1.	с трасе до 200 м.	бр.	17	145.00	2,465.00
1.1.2.	с трасе от 200 до 500 м.	бр.	12	155.00	1,860.00
1.1.3.	Добавка към цената за изготвяне на надлъжен профил за нови въздушни/кабелни линии СрН/НН с трасе над 500 м.	м	1000	0.10	100.00
1.2.1.	Изготвяне на надлъжен профил - за проектиране на реконструкция на съществуващи въздушни линии СрН с трасе до 500 м.	бр.	4	195.00	780.00
1.2.2.	Добавка към цената за изготвяне на надлъжен профил за реконструкция на съществуващи въздушни линии СрН с трасе над 500 м.	м	2000	0.20	400.00
1.2.3.	Геодезично заснемане за проектиране на реконструкция на съществуващи въздушни линии НН с трасе до 500 м.	бр.	10	245.00	2,450.00
1.2.4.	Добавка към цената за геодезично заснемане за реконструкция на съществуващи въздушни линии НН с трасе над 500 м.	м	10	0.20	2.00
1.2.5.	Геодезично заснемане на точков обект	бр.	115	25.00	2,875.00
1.3.1.	Изготвяне на комбинирана скица за проектиране	бр.	380	120.00	45,600.00
2.	Геодезични проекти				
2.1.	Изготвяне на трасировъчен план и вертикална планировка				
2.1.1.	Изготвяне на трасировъчен план за линейни обекти с трасе до 200 м.	бр.	480	70.00	33,600.00
2.1.2.	Добавка към цената за изготвяне на трасировъчен план за линейни обекти с трасе над 200 м.	м	20,000	0.40	8,000.00
2.1.3.	Изготвяне на трасировъчен план и вертикална планировка на площадкови обекти	бр.	50	320.00	16,000.00
2.2.1.	Изготвяне на устройствена план-схема за линейни обекти с трасе до 200 м.	бр.	11	40.00	440.00
2.2.2.	Добавка към цената за изготвяне на устройствена план-схема за линейни обекти с трасе над 200 м.	м	215	0.01	2.15

2.3.	Изготвяне на парцеларен план /ПП/ - част Геодезия				
2.3.1.	с трасе до 200 м.	бр.	6	220.00	1,320.00
2.3.2.	с трасе от 200 до 500 м.	бр.	6	250.00	1,500.00
2.3.3.	Добавка към цената за изготвяне на ПП с трасе над 500 м.	м	1000	0.10	100.00
2.4.	Изготвяне на подробен устройствен план /ПУП/ - част Геодезия	бр.	6	240.00	1,440.00
3.	Трасиране				
3.1.	Трасиране на линейни обекти (подземни и въздушни електропроводи)				
3.1.1.	с трасе до 200 м.	бр	520	145.00	75,400.00
3.1.2.	Добавка към цената за трасиране с трасе над 200 м.	м	15,700	0.40	6,280.00
3.2.	Трасиране на площадкови обекти	бр.	60	140.00	8,400.00
4.	Екзекутивна документация				
4.1.	Създаване на екзекутиви (заснемане) на линеен обект за Агенцията по кадастъра				
4.1.1.	с трасе до 200 м.	бр.	510	145.00	73,950.00
4.1.2.	Добавка към цената за заснемане с трасе над 200 м.	м	16,000	0.40	6,400.00
4.2.	Създаване на екзекутиви (заснемане) на площадков обект за Агенцията по кадастъра	бр.	60	175.00	10,500.00
Обща стойност, в лева, без включен ДДС:					299,864.15

Всички цени за линейни обекти се отнасят за трасе и независят от броя на положените кабели /линии/.

В цените трябва да са включени всички преки и непреки разходи свързани с изпълнението, като всички разходи за труд, за използване на специално оборудване, помощи и допълнителни услуги, както и разходи за режийни, заплати, извънреден труд, транспорт, командировъчни, оглед и проучване на трасетата, осъществяване на авторски надзор, съгласуване с инстанции, съгласуване на екзекутивна документация и предаването ѝ с приемно-предавателен протокол на Възложителя, участие в комисии при изпълнението и предаването на обекта, предоставяне на цифрови данни на CD, предоставяне на данните на Агенцията по кадастъра, получаване на удостоверение и др.

Разходите за получаване на картен материал и данни от Агенция по кадастър, Общини, Земеделски и горски служби, както и всички такси за съгласуване са за сметка на Възложителя, освен ако към съответната позиция не е записано друго.

Посочените по-горе количества са прогнозни, необвързващи за Възложителя и служат за изготвяне на ценово сравнение между участниците.

Участник:

Информацията е заличена съгл. чл.2 и чл.4 от ЗЗЛД